本州四国連絡高速道路株式会社
インフラ長寿命化計画（個別施設計画）

令和６年２月
本州四国連絡高速道路株式会社

本州四国連絡高速道路株式会社
インフラ長寿命化計画（個別施設計画）

１．道路施設の現状と課題

１）橋梁

本州四国連絡高速道路株式会社（以下「JB本四高速」という。）が管理する橋梁は、令和５年３月３１日現在４６７橋であり、建設後の平均経過年数は約３２年である。現在、建設後５０年を超える橋梁は存在しないが、２０年後には全体の約６１％である２８６橋が５０年を超えることとなる。

代替性のない海峡部橋梁においては「予防保全」を基本とし、さらに「アセットマネジメント」の考え方を導入して体系的かつ確実な維持管理に取り組み、ライフサイクルコスト（以下「LCC」という。）の最小化を図っている。

一方、海峡部橋梁以外の橋梁についても適切な管理に努めているが、一部の箇所において、経年とともに変状が発生しており、大規模更新は現時点で必要ないものの、大規模修繕については適切に実施していく必要がある。

２）トンネル

JB本四高速が管理するトンネルは令和５年３月３１日現在２７本であり、建設後の平均経過年数は約３０年である。現在、建設後５０年を超えるトンネルは存在しないが、２０年後には全体の約４４％である１２本が５０年を超えることとなる。

今後、老朽化が進んでいく状況であるため、引き続き、定期点検による確実な状態把握（早期発見）、点検結果に基づく確実な対策（早期補修）を実施していく必要がある。

３）大型の構造物

３－１）大型カルバート

JB本四高速が管理する大型カルバート（内空２車線以上の道路を有する程度の規模）は、令和５年３月３１日現在６３箇所であり、建設後の平均経過年数は約３０年である。現在、建設後５０年を超える大型カルバートは存在しないが、２０年後には全体の約４９％である３１箇所が５０年を超えることとなる。

今後、老朽化が進んでいく状況であるため、引き続き、定期点検による確実な状態把握（早期発見）、点検結果に基づく確実な対策（早期補修）を実施していく必要がある。

３－２）横断歩道橋

JB本四高速が管理する横断歩道橋は、令和５年３月３１日現在６橋であり、建設後の経過年数は全て３９年である。したがって、１１年後にはすべての横断歩道橋が建設後５０年を超えることとなる。

今後、老朽化が進んでいく状況であるため、引き続き、定期点検による確実な状態把握（早期発見）、点検結果に基づく確実な対策（早期補修）を実施していく必要がある。

３－３）門型標識等

JB本四高速が管理する門型標識等は、令和５年３月３１日現在８２基（道路標識６４基、道路情報提供装置１８基）であり、建設後の平均経過年数は約２６年である。現在、建設後５０年を超えるものは存在しないが、２０年後においては全体の約２７％である２２基が５０年を超えることとなる。

今後、老朽化が進んでいく状況であるため、引き続き、定期点検による確実な状態把握（早期発見）、点検結果に基づく確実な対策（早期補修）を実施していく必要がある。

２．道路施設のメンテナンスサイクルの基本的な考え方

JB本四高速では、独立行政法人日本高速道路保有・債務返済機構と「一般国道２８号（本州四国連絡道路（神戸・鳴門ルート））等に関する協定の一部を変更する協定（令和５年９月１日）」を締結しており、その中で令和５年度の修繕に係る工事に要する費用に係る債務引受限度額は約５００億円、１０年後（令和１５年度）は約７０億円、２０年後（令和２５年度）は約６４億円を見込んでおり、これに加えて特定更新等工事に係る工事に要する費用に係る債務引受限度額は平成２７年度からの１５年間で総額約２９１億円を見込んでいる。

本州四国連絡高速道路の橋梁、トンネル、大型の構造物は点検管理要領に基づき、５年に１度、近接目視による点検を実施し、結果については以下のとおり４段階で区分することとしている。

点検管理要領（本州四国連絡高速道路株式会社　Ｒ５.４）

区　分		状　　態
Ⅰ	健全	構造物の機能に支障が生じていない状態
Ⅱ	予防保全段階	構造物の機能に支障が生じていないが、予防保全の観点から措置を講ずることが望ましい状態
Ⅲ	早期措置段階	構造物の機能に支障が生じる可能性があり、早期に措置を講ずべき状態
Ⅳ	緊急措置段階	構造物の機能に支障が生じている、又は生じる可能性が著しく高く、緊急に措置を講ずべき状態

点検結果を踏まえた措置にあたっては、修繕計画を策定し、計画的に実施する。修繕計画の策定にあたっては、すでに予防保全を実施している海峡部橋梁以外についても、「事後保全」から「予防保全（LCC最小化）」への転換により、長期的な修繕コストの低減を目指すこととしている。

３．対策の優先順位の考え方

１）橋梁

点検結果に基づき、効率的な維持及び修繕が図られるよう必要な措置を講ずる。

橋梁の状態（劣化・損傷の状況や要因等）を踏まえつつ、お客さまへの影響を最小化するよう対策の優先順位を決定する。

２）トンネル

点検結果に基づき、効率的な維持及び修繕が図られるよう必要な措置を講ずる。

トンネルの状態（劣化・損傷の状況や要因等）を踏まえつつ、お客さまへの影響を最小化するよう対策の優先順位を決定する。

３）大型の構造物（大型カルバート、横断歩道橋、門型標識等）

点検結果に基づき、効率的な維持及び修繕が図られるよう必要な措置を講ずる。

大型の構造物の状態（劣化・損傷の状況や要因等）を踏まえつつ、お客さまへの影響を最小化するよう対策の優先順位を決定する。

４．施設の状態（別添　点検計画・修繕計画）

１）橋梁

JB本四高速で管理する橋梁４６７橋のうち、令和４年度は８７橋について点検を実施し、その結果は、判定区分Ⅰ　４２橋、Ⅱ　４４橋、Ⅲ　１橋となっている。

〇判定区分と建設経過年次

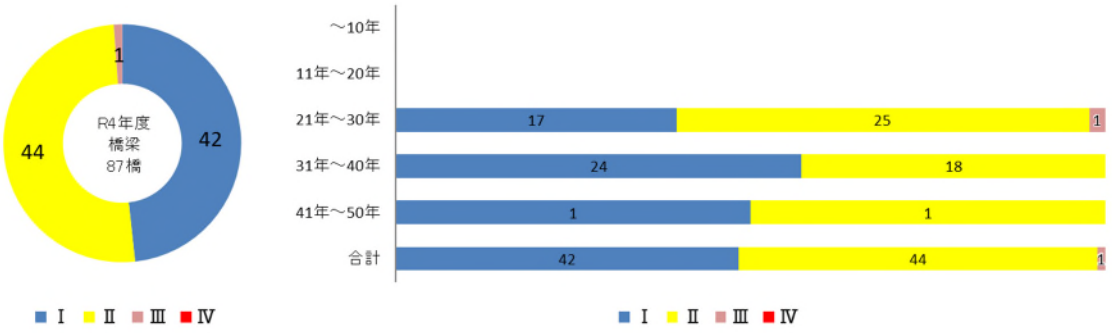

なお、定期点検実施時期等詳細については、別添点検計画・修繕計画のリストに記載している。

２）トンネル

JB本四高速で管理するトンネル２７本のうち、令和４年度は６本について点検を実施し、その結果は、判定区分Ⅰ　３本、Ⅱ　３本となっている。

〇判定区分と建設経過年次

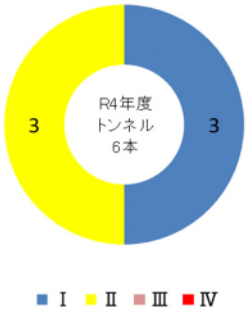

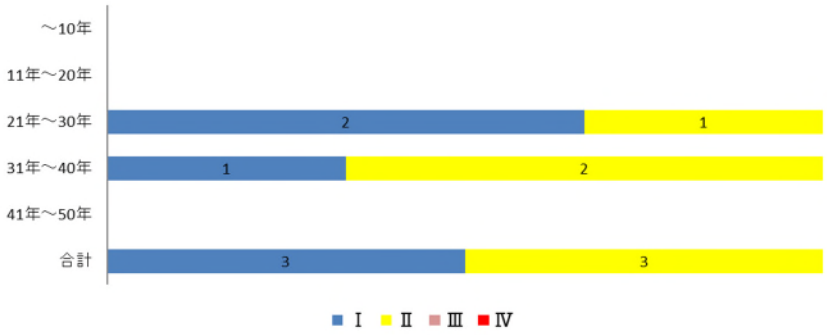

なお、定期点検実施時期等詳細については、別添点検計画・修繕計画のリストに記載している。

３）大型の構造物（大型カルバート、横断歩道橋、門型標識等）

JB本四高速で管理する大型構造物１５１基のうち、令和４年度は２５基について点検を実施し、その結果は、判定区分Ⅰ　２５基となっている。

〇判定区分と建設経過年次

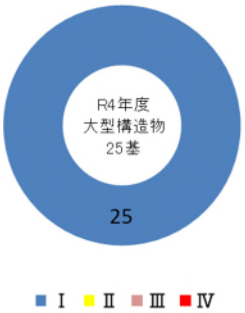

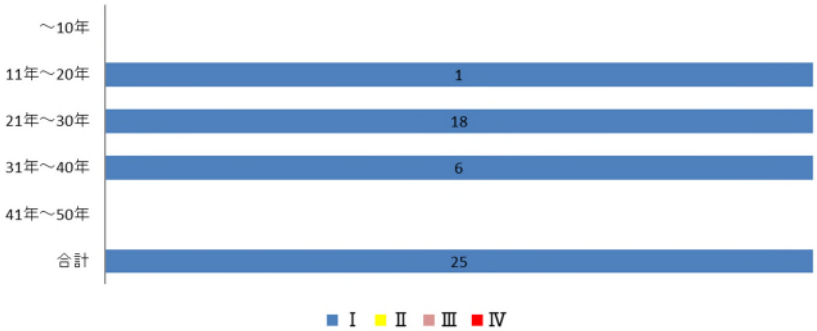

なお、定期点検実施時期等詳細については、別添点検計画・修繕計画のリストに記載している。

【別添】点検計画・修繕計画 （橋梁）

道路橋名	上下線	路線名	架設年次（西暦）	橋長（m）	幅員（m）	管理事務所名	行政区域	点検計画												点検記録		修繕計画									
							都道府県名	2014 (H26)	2015 (H27)	2016 (H28)	2017 (H29)	2018 (H30)	2019 (R元)	2020 (R2)	2021 (R3)	2022 (R4)	2023 (R5)	2024 (R6)	2025 (R7)	点検実施年度	橋梁全体の判定区分	2017 (H29)	2018 (H30)	2019 (R元)	2020 (R2)	2021 (R3)	2022 (R4)	2023 (R5)	2024 (R6)	2025 (R7)	2026 (R8) 以降
神戸西IC橋	上下線	神戸淡路鳴門自動車道	1998	17.7	34.4	神戸管理センター	兵庫県			○					○					2021	Ⅰ										
神戸西ICDランプ橋	上り線	神戸淡路鳴門自動車道	1998	29.0	7.0	神戸管理センター	兵庫県	○					○					○		2019	Ⅱ										○
藍那橋	上下線	神戸淡路鳴門自動車道	1998	28.0	25.5	神戸管理センター	兵庫県	○					○					○		2019	Ⅱ										○
柏木谷高架橋	上り線	神戸淡路鳴門自動車道	1998	470.0	10.8	神戸管理センター	兵庫県		○					○					○	2020	Ⅱ										○
柏木谷高架橋	下り線	神戸淡路鳴門自動車道	1998	467.0	10.8	神戸管理センター	兵庫県		○					○					○	2020	Ⅱ										○
布施畑高架橋	上り線	神戸淡路鳴門自動車道	1998	643.0	10.8	神戸管理センター	兵庫県		○					○					○	2020	Ⅱ										○
布施畑高架橋	下り線	神戸淡路鳴門自動車道	1998	651.0	10.8	神戸管理センター	兵庫県		○					○					○	2020	Ⅱ										○
布施畑JCTAランプ橋	下り線	神戸淡路鳴門自動車道	1997	21.0	7.0	神戸管理センター	兵庫県		○					○					○	2020	Ⅰ										
布施畑JCTCランプ橋	上下線	神戸淡路鳴門自動車道	1997	40.0	16.8	神戸管理センター	兵庫県		○					○					○	2020	Ⅱ										○
布施畑JCTDランプ橋	上り線	神戸淡路鳴門自動車道	1997	41.0	7.0	神戸管理センター	兵庫県		○					○					○	2020	Ⅱ										○
布施畑JCTEランプ橋	下り線	神戸淡路鳴門自動車道	1997	22.0	7.0	神戸管理センター	兵庫県		○					○					○	2020	Ⅱ										○
布施畑JCT第一Gランプ橋	上り線	神戸淡路鳴門自動車道	1997	37.0	13.8	神戸管理センター	兵庫県		○					○					○	2020	Ⅱ										○
布施畑JCT第二Gランプ橋	上り線	神戸淡路鳴門自動車道	1998	319.0	7.5	神戸管理センター	兵庫県		○					○					○	2020	Ⅱ										○
布施畑JCTHランプ橋	上り線	神戸淡路鳴門自動車道	1997	427.0	6.2	神戸管理センター	兵庫県		○					○					○	2020	Ⅱ										○
布施畑JCT第一Ｉランプ橋	下り線	神戸淡路鳴門自動車道	1997	51.0	15.9	神戸管理センター	兵庫県		○					○					○	2020	Ⅱ										○
布施畑JCT第二Ｉランプ橋	下り線	神戸淡路鳴門自動車道	1997	39.0	7.0	神戸管理センター	兵庫県		○					○					○	2020	Ⅱ										○
布施畑JCTＪランプ橋	下り線	神戸淡路鳴門自動車道	1997	376.0	5.7	神戸管理センター	兵庫県		○					○					○	2020	Ⅱ										○
布施畑IC第一Lランプ橋	下り線	神戸淡路鳴門自動車道	1997	43.0	7.6	神戸管理センター	兵庫県		○					○					○	2020	Ⅱ										○
布施畑IC第二Lランプ橋	下り線	神戸淡路鳴門自動車道	1997	27.0	10.0	神戸管理センター	兵庫県		○					○					○	2020	Ⅱ										○
布施畑IC第三Lランプ橋	下り線	神戸淡路鳴門自動車道	1997	10.0	6.8	神戸管理センター	兵庫県		○					○					○	2020	Ⅱ										○
布施畑橋	上下線	神戸淡路鳴門自動車道	1997	21.0	22.0	神戸管理センター	兵庫県		○					○					○	2020	Ⅱ										○
西神高架橋	上り線	神戸淡路鳴門自動車道	1995	1203.0	14.7	神戸管理センター	兵庫県			○					○					2021	Ⅰ										
西神高架橋	下り線	神戸淡路鳴門自動車道	1995	1223.0	14.4	神戸管理センター	兵庫県			○					○					2021	Ⅰ										
室山高架橋	上り線	神戸淡路鳴門自動車道	1995	491.0	14.9	神戸管理センター	兵庫県			○					○					2021	Ⅱ										○
室山高架橋	下り線	神戸淡路鳴門自動車道	1998	607.0	15.2	神戸管理センター	兵庫県			○					○					2021	Ⅱ										○
垂水JCT第一Ａランプ橋	上り線	神戸淡路鳴門自動車道	1997	109.0	6.5	神戸管理センター	兵庫県			○					○					2021	Ⅱ										○
垂水JCT第二Ａランプ橋	上り線	神戸淡路鳴門自動車道	1996	144.9	20.6	神戸管理センター	兵庫県			○					○					2021	Ⅱ										○
垂水JCTＣランプ橋	下り線	神戸淡路鳴門自動車道	1997	263.0	9.4	神戸管理センター	兵庫県			○					○					2021	Ⅱ										○
垂水JCT第一Ｄランプ橋	下り線	神戸淡路鳴門自動車道	1997	215.0	16.2	神戸管理センター	兵庫県			○					○					2021	Ⅱ										○
垂水JCT第二Ｄランプ橋	下り線	神戸淡路鳴門自動車道	1997	130.0	6.5	神戸管理センター	兵庫県			○					○					2021	Ⅰ										
垂水JCT第三Ｄランプ橋	下り線	神戸淡路鳴門自動車道	1996	135.0	6.5	神戸管理センター	兵庫県			○					○					2021	Ⅱ										○
垂水JCT第四Ｄランプ橋	下り線	神戸淡路鳴門自動車道	1997	38.0	7.9	神戸管理センター	兵庫県			○					○					2021	Ⅱ										○
垂水JCT管理橋	上り線	神戸淡路鳴門自動車道	1997	35.0	5.0	神戸管理センター	兵庫県				○					○				2022	Ⅰ										
垂水JCTＥランプ橋	上り線	神戸淡路鳴門自動車道	1996	203.0	6.5	神戸管理センター	兵庫県				○					○				2022	Ⅱ										○
垂水JCTＦランプ橋	下り線	神戸淡路鳴門自動車道	1997	261.0	6.5	神戸管理センター	兵庫県			○					○					2021	Ⅰ										
垂水JCTＧランプ橋	上り線	神戸淡路鳴門自動車道	1997	233.0	6.5	神戸管理センター	兵庫県				○					○				2022	Ⅱ										○
垂水ICＩランプ橋	下り線	神戸淡路鳴門自動車道	1997	92.0	6.5	神戸管理センター	兵庫県				○					○				2022	Ⅰ										
舞子高架橋	上り線	神戸淡路鳴門自動車道	1998	511.0	13.8	神戸管理センター	兵庫県					○					○			2018	Ⅰ										
舞子高架橋	下り線	神戸淡路鳴門自動車道	1998	511.0	13.8	神戸管理センター	兵庫県					○					○			2018	Ⅰ										
明石海峡大橋	上下線	神戸淡路鳴門自動車道	1998	3911.0	30.0	神戸管理センター	兵庫県					○					○			2018	Ⅰ										
松帆高架橋	上り線	神戸淡路鳴門自動車道	1998	300.0	14.3	神戸管理センター	兵庫県					○					○			2018	Ⅰ										
松帆高架橋	下り線	神戸淡路鳴門自動車道	1998	300.0	13.8	神戸管理センター	兵庫県					○					○			2018	Ⅰ										
長谷川橋	上り線	神戸淡路鳴門自動車道	1996	84.0	13.8	神戸管理センター	兵庫県				○					○				2022	Ⅱ										○
長谷川橋	下り線	神戸淡路鳴門自動車道	1996	84.0	13.8	神戸管理センター	兵庫県				○					○				2022	Ⅱ										○
茶間川橋	上り線	神戸淡路鳴門自動車道	1997	149.0	13.8	神戸管理センター	兵庫県				○					○				2022	Ⅱ										○
茶間川橋	下り線	神戸淡路鳴門自動車道	1997	159.0	13.8	神戸管理センター	兵庫県				○					○				2022	Ⅱ										○
御手洗橋	上り線	神戸淡路鳴門自動車道	1997	52.0	18.5	神戸管理センター	兵庫県				○					○				2022	Ⅱ										○
御手洗橋	下り線	神戸淡路鳴門自動車道	1997	52.0	19.6	神戸管理センター	兵庫県				○					○				2022	Ⅱ										○
淡路ICＡランプ橋	上り線	神戸淡路鳴門自動車道	1995	90.0	11.5	神戸管理センター	兵庫県				○					○				2022	Ⅰ										
淡路ICＢランプ橋	下り線	神戸淡路鳴門自動車道	1997	43.0	11.3	神戸管理センター	兵庫県				○					○				2022	Ⅱ										○
淡路IC第一Ｅランプ橋	上り線	神戸淡路鳴門自動車道	1997	77.0	6.0	神戸管理センター	兵庫県				○					○				2022	Ⅱ										○
淡路IC第二Ｅランプ橋	上り線	神戸淡路鳴門自動車道	1997	38.0	7.0	神戸管理センター	兵庫県				○					○				2022	Ⅱ										○
淡路IC第三Ｅランプ橋	上り線	神戸淡路鳴門自動車道	1997	62.0	7.3	神戸管理センター	兵庫県				○					○				2022	Ⅱ										○
淡路ICＦランプ橋	上り線	神戸淡路鳴門自動車道	1995	222.0	7.0	神戸管理センター	兵庫県				○					○				2022	Ⅱ										○
淡路ＳＡ管理橋	上り線	神戸淡路鳴門自動車道	1997	52.0	4.9	神戸管理センター	兵庫県				○					○				2022	Ⅱ										○
淡路ICＩランプ橋	下り線	神戸淡路鳴門自動車道	1997	25.0	15.3	神戸管理センター	兵庫県				○					○				2022	Ⅱ										○
淡路ICＬランプ橋	上り線	神戸淡路鳴門自動車道	1998	41.0	10.0	神戸管理センター	兵庫県				○					○				2022	Ⅱ										○
淡路SAOランプ橋	下り線	神戸淡路鳴門自動車道	1997	406.0	9.0	神戸管理センター	兵庫県				○					○				2022	Ⅱ										○
鵜崎川橋	上り線	神戸淡路鳴門自動車道	1997	198.0	13.8	神戸管理センター	兵庫県				○					○				2022	Ⅰ										
鵜崎川橋	下り線	神戸淡路鳴門自動車道	1997	198.0	15.9	神戸管理センター	兵庫県				○					○				2022	Ⅰ										
鵜崎高架橋	上り線	神戸淡路鳴門自動車道	1997	161.0	10.3	神戸管理センター	兵庫県				○					○				2022	Ⅱ										○
鵜崎高架橋	下り線	神戸淡路鳴門自動車道	1997	204.0	10.3	神戸管理センター	兵庫県				○					○				2022	Ⅱ										○
灘川橋	上り線	神戸淡路鳴門自動車道	1997	264.0	10.3	神戸管理センター	兵庫県				○					○				2022	Ⅱ										○
灘川橋	下り線	神戸淡路鳴門自動車道	1997	276.0	10.3	神戸管理センター	兵庫県				○					○				2022	Ⅱ										○
楠本川橋	上り線	神戸淡路鳴門自動車道	1996	345.0	10.3	神戸管理センター	兵庫県				○					○				2022	Ⅱ										○
楠本川橋	下り線	神戸淡路鳴門自動車道	1996	328.0	10.3	神戸管理センター	兵庫県				○					○				2022	Ⅱ										○
片山川橋	上り線	神戸淡路鳴門自動車道	1997	279.0	10.3	神戸管理センター	兵庫県					○					○			2018	Ⅰ										
片山川橋	下り線	神戸淡路鳴門自動車道	1997	215.0	10.3	神戸管理センター	兵庫県					○					○			2018	Ⅰ										
立石川橋	上り線	神戸淡路鳴門自動車道	1997	158.0	10.3	神戸管理センター	兵庫県					○					○			2018	Ⅱ										○
立石川橋	下り線	神戸淡路鳴門自動車道	1997	148.0	10.3	神戸管理センター	兵庫県					○					○			2018	Ⅱ										○
東浦IC橋	上り線	神戸淡路鳴門自動車道	1997	49.0	18.7	神戸管理センター	兵庫県					○					○			2018	Ⅱ						○				
東浦IC橋	下り線	神戸淡路鳴門自動車道	1997	47.0	19.1	神戸管理センター	兵庫県					○					○			2018	Ⅰ										
白山橋	上り線	神戸淡路鳴門自動車道	1994	84.0	10.3	神戸管理センター	兵庫県	○				○					○			2018	Ⅱ										○
白山橋	下り線	神戸淡路鳴門自動車道	1994	98.0	11.7	神戸管理センター	兵庫県	○				○					○			2018	Ⅱ										○
一谷川橋	上り線	神戸淡路鳴門自動車道	1994	175.0	10.3	神戸管理センター	兵庫県	○				○					○			2018	Ⅱ										○
一谷川橋	下り線	神戸淡路鳴門自動車道	1994	175.0	10.3	神戸管理センター	兵庫県	○				○					○			2018	Ⅱ										○
鳶ヶ谷池橋	上り線	神戸淡路鳴門自動車道	1996	40.0	10.8	神戸管理センター	兵庫県	○				○					○			2018	Ⅱ										○
鳶ヶ谷池橋	下り線	神戸淡路鳴門自動車道	1996	43.0	10.8	神戸管理センター	兵庫県	○				○					○			2018	Ⅱ										○
路谷上池橋	上り線	神戸淡路鳴門自動車道	1997	109.0	10.3	神戸管理センター	兵庫県	○				○					○			2018	Ⅱ										○
路谷上池橋	下り線	神戸淡路鳴門自動車道	1997	109.0	10.3	神戸管理センター	兵庫県	○				○					○			2018	Ⅱ										○
小田高架橋	上り線	神戸淡路鳴門自動車道	1997	406.0	10.3	神戸管理センター	兵庫県	○				○					○			2018	Ⅱ										○
小田高架橋	下り線	神戸淡路鳴門自動車道	1997	405.0	10.3	神戸管理センター	兵庫県	○				○					○			2018	Ⅱ										○
鳴見川橋	上り線	神戸淡路鳴門自動車道	1995	22.0	10.8	神戸管理センター	兵庫県	○				○					○			2018	Ⅱ										○
鳴見川橋	下り線	神戸淡路鳴門自動車道	1995	22.0	10.8	神戸管理センター	兵庫県	○				○					○			2018	Ⅱ										○
川井谷高架橋	上り線	神戸淡路鳴門自動車道	1995	411.0	10.3	神戸管理センター	兵庫県	○				○					○			2018	Ⅱ										○
川井谷高架橋	下り線	神戸淡路鳴門自動車道	1993	353.0	10.3	神戸管理センター	兵庫県	○				○					○			2018	Ⅱ										○
斗の内高架橋	上り線	神戸淡路鳴門自動車道	1995	141.0	10.3	神戸管理センター	兵庫県	○				○					○			2018	Ⅱ										○
斗の内高架橋	下り線	神戸淡路鳴門自動車道	1995	122.0	10.3	神戸管理センター	兵庫県	○				○					○			2018	Ⅱ										○
斗の内川橋	上り線	神戸淡路鳴門自動車道	1997	217.0	10.3	神戸管理センター	兵庫県	○				○					○			2018	Ⅱ										○
斗の内川橋	下り線	神戸淡路鳴門自動車道	1997	207.0	10.3	神戸管理センター	兵庫県	○				○					○			2018	Ⅱ										○
青谷川橋	上り線	神戸淡路鳴門自動車道	1995	55.0	10.3	神戸管理センター	兵庫県	○					○					○		2019	Ⅱ										○
青谷川橋	下り線	神戸淡路鳴門自動車道	1995	55.0	10.3	神戸管理センター	兵庫県	○					○					○		2019	Ⅱ										○
赤井池橋	上り線	神戸淡路鳴門自動車道	1994	64.0	10.3	神戸管理センター	兵庫県	○					○					○		2019	Ⅱ										○
赤井池橋	下り線	神戸淡路鳴門自動車道	1994	64.0	10.3	神戸管理センター	兵庫県	○					○					○		2019	Ⅱ										○
育波川橋	上り線	神戸淡路鳴門自動車道	1996	119.0	17.7	神戸管理センター	兵庫県	○					○					○		2019	Ⅱ										○
育波川橋	下り線	神戸淡路鳴門自動車道	1996	119.0	16.7	神戸管理センター	兵庫県	○					○					○		2019	Ⅱ										○
北淡IC橋	上下線	神戸淡路鳴門自動車道	1997	42.0	28.0	神戸管理センター	兵庫県	○					○					○		2019	Ⅱ										○
北淡ICBランプ橋	下り線	神戸淡路鳴門自動車道	1997	14.0	7.0	神戸管理センター	兵庫県	○					○					○		2019	Ⅰ										
育波橋	上り線	神戸淡路鳴門自動車道	1997	22.0	10.8	神戸管理センター	兵庫県	○					○					○		2019	Ⅱ										○
育波橋	下り線	神戸淡路鳴門自動車道	1997	22.0	10.8	神戸管理センター	兵庫県	○					○					○		2019	Ⅱ										○
北淡ICCランプ橋	下り線	神戸淡路鳴門自動車道	1997	23.0	7.0	神戸管理センター	兵庫県	○					○					○		2019	Ⅱ										○
北淡ICDランプ橋	上り線	神戸淡路鳴門自動車道	1997	22.0	7.0	神戸管理センター	兵庫県	○					○					○		2019	Ⅰ										
室津高架橋	上り線	神戸淡路鳴門自動車道	1997	410.0	10.3	神戸管理センター	兵庫県	○					○					○		2019	Ⅱ										○
室津高架橋	下り線	神戸淡路鳴門自動車道	1997	410.0	10.3	神戸管理センター	兵庫県	○					○					○		2019	Ⅱ										○
小川高架橋	上り線	神戸淡路鳴門自動車道	1997	275.0	11.0	神戸管理センター	兵庫県	○					○					○		2019	Ⅱ										○

【別添】点検計画・修繕計画 （橋梁）

道路橋名	上下線	路線名	架設年次（西暦）	橋長（m）	幅員（m）	管理事務所名	行政区域	点検計画												点検記録		修繕計画									
							都道府県名	2014 (H26)	2015 (H27)	2016 (H28)	2017 (H29)	2018 (H30)	2019 (R元)	2020 (R2)	2021 (R3)	2022 (R4)	2023 (R5)	2024 (R6)	2025 (R7)	点検実施年度	橋梁全体の判定区分	2017 (H29)	2018 (H30)	2019 (R元)	2020 (R2)	2021 (R3)	2022 (R4)	2023 (R5)	2024 (R6)	2025 (R7)	2026 (R8) 以降
小川高架橋	下り線	神戸淡路鳴門自動車道	1997	272.0	14.3	神戸管理センター	兵庫県	○					○					○		2019	Ⅱ										○
尾崎高架橋	上り線	神戸淡路鳴門自動車道	1996	174.0	10.3	神戸管理センター	兵庫県	○					○					○		2019	Ⅱ										○
尾崎高架橋	下り線	神戸淡路鳴門自動車道	1996	174.0	10.3	神戸管理センター	兵庫県	○					○					○		2019	Ⅱ										○
水池橋	上り線	神戸淡路鳴門自動車道	1996	105.0	10.3	神戸管理センター	兵庫県	○					○					○		2019	Ⅰ										
水池橋	下り線	神戸淡路鳴門自動車道	1996	105.0	10.3	神戸管理センター	兵庫県	○					○					○		2019	Ⅱ										○
砂土谷池橋	上り線	神戸淡路鳴門自動車道	1997	73.0	10.3	神戸管理センター	兵庫県	○					○					○		2019	Ⅱ										○
砂土谷池橋	下り線	神戸淡路鳴門自動車道	1997	73.0	10.3	神戸管理センター	兵庫県	○					○					○		2019	Ⅱ										○
宮川橋	上り線	神戸淡路鳴門自動車道	1996	18.0	11.5	神戸管理センター	兵庫県	○					○					○		2019	Ⅱ										○
宮川橋	下り線	神戸淡路鳴門自動車道	1996	18.0	11.5	神戸管理センター	兵庫県	○					○					○		2019	Ⅱ										○
滝ヶ谷池橋	上り線	神戸淡路鳴門自動車道	1996	74.0	10.3	神戸管理センター	兵庫県	○					○					○		2019	Ⅱ										○
滝ヶ谷池橋	下り線	神戸淡路鳴門自動車道	1996	74.0	10.3	神戸管理センター	兵庫県	○					○					○		2019	Ⅰ										
二子川橋	上り線	神戸淡路鳴門自動車道	1997	147.0	10.3	神戸管理センター	兵庫県	○					○					○		2019	Ⅱ										○
二子川橋	下り線	神戸淡路鳴門自動車道	1997	28.0	10.8	神戸管理センター	兵庫県	○					○					○		2019	Ⅰ										
新村川橋	上り線	神戸淡路鳴門自動車道	1997	105.0	10.3	神戸管理センター	兵庫県	○					○					○		2019	Ⅱ										○
新村川橋	下り線	神戸淡路鳴門自動車道	1997	105.0	10.3	神戸管理センター	兵庫県	○					○					○		2019	Ⅱ										○
遠田高架橋	上り線	神戸淡路鳴門自動車道	1997	112.0	10.3	神戸管理センター	兵庫県	○					○					○		2019	Ⅱ										○
遠田高架橋	下り線	神戸淡路鳴門自動車道	1997	112.0	10.3	神戸管理センター	兵庫県	○					○					○		2019	Ⅱ										○
清次郎川橋	上り線	神戸淡路鳴門自動車道	1997	24.0	10.8	神戸管理センター	兵庫県	○					○					○		2019	Ⅱ										○
清次郎川橋	下り線	神戸淡路鳴門自動車道	1997	24.0	10.8	神戸管理センター	兵庫県	○					○					○		2019	Ⅱ										○
小田跨道橋	上下線	神戸淡路鳴門自動車道	1997	37.0	1.5	神戸管理センター	兵庫県					○					○			2018	Ⅰ										
垂水8	上下線	神戸淡路鳴門自動車道	1997	7.2	33.1	神戸管理センター	兵庫県			○					○					2021	Ⅰ										
淡路2	上下線	神戸淡路鳴門自動車道	1996	13.0	12.7	神戸管理センター	兵庫県				○				○					2021	Ⅱ										○
淡路4	上下線	神戸淡路鳴門自動車道	1997	3.7	39.3	神戸管理センター	兵庫県				○					○				2022	Ⅰ										
淡路7-2	下り線	神戸淡路鳴門自動車道	1997	4.0	8.5	神戸管理センター	兵庫県				○					○				2022	Ⅰ										
淡路15	上下線	神戸淡路鳴門自動車道	1997	6.2	40.3	神戸管理センター	兵庫県				○					○				2022	Ⅰ										
淡路SA管理道3	上り線	神戸淡路鳴門自動車道	1997	3.0	2.0	神戸管理センター	兵庫県			○					○					2021	Ⅰ										
北淡13	上下線	神戸淡路鳴門自動車道	1997	5.1	32.5	神戸管理センター	兵庫県		○					○					○	2020	Ⅰ										
津名一宮IC橋	上り線	神戸淡路鳴門自動車道	1996	24.0	20.8	鳴門管理センター	兵庫県				○					○				2022	Ⅰ										
津名一宮IC橋	下り線	神戸淡路鳴門自動車道	1996	24.0	14.0	鳴門管理センター	兵庫県				○					○				2022	Ⅰ										
津名皿池橋	上り線	神戸淡路鳴門自動車道	1985	99.0	10.0	鳴門管理センター	兵庫県				○					○				2022	Ⅰ										
津名皿池橋	下り線	神戸淡路鳴門自動車道	1996	99.0	10.0	鳴門管理センター	兵庫県				○					○				2022	Ⅰ										
山田原橋	上り線	神戸淡路鳴門自動車道	1984	44.0	13.8	鳴門管理センター	兵庫県				○					○				2022	Ⅱ										○
山田原橋	下り線	神戸淡路鳴門自動車道	1996	51.0	13.7	鳴門管理センター	兵庫県				○					○				2022	Ⅲ							○			
大池橋	上り線	神戸淡路鳴門自動車道	1985	122.0	10.0	鳴門管理センター	兵庫県				○					○				2022	Ⅰ										
大池橋	下り線	神戸淡路鳴門自動車道	1985	122.0	10.0	鳴門管理センター	兵庫県				○					○				2022	Ⅰ										
洲本皿池橋	上り線	神戸淡路鳴門自動車道	1985	59.0	10.0	鳴門管理センター	兵庫県				○					○				2022	Ⅱ										○
洲本皿池橋	下り線	神戸淡路鳴門自動車道	1996	59.0	10.0	鳴門管理センター	兵庫県				○					○				2022	Ⅰ										
古宮高架橋	上り線	神戸淡路鳴門自動車道	1985	121.0	10.0	鳴門管理センター	兵庫県				○					○				2022	Ⅱ										○
古宮高架橋	下り線	神戸淡路鳴門自動車道	1996	121.0	10.0	鳴門管理センター	兵庫県				○					○				2022	Ⅰ										
中田川橋	上り線	神戸淡路鳴門自動車道	1984	96.0	10.0	鳴門管理センター	兵庫県				○					○				2022	Ⅰ										
中田川橋	下り線	神戸淡路鳴門自動車道	1996	103.0	10.0	鳴門管理センター	兵庫県				○					○				2022	Ⅱ										○
双又川橋	上り線	神戸淡路鳴門自動車道	1985	114.0	10.0	鳴門管理センター	兵庫県				○					○				2022	Ⅰ										
双又川橋	下り線	神戸淡路鳴門自動車道	1996	114.0	10.0	鳴門管理センター	兵庫県				○					○				2022	Ⅰ										
琵琶川橋	上り線	神戸淡路鳴門自動車道	1985	154.0	10.0	鳴門管理センター	兵庫県					○					○			2018	Ⅱ										○
琵琶川橋	下り線	神戸淡路鳴門自動車道	1996	182.0	10.0	鳴門管理センター	兵庫県					○					○			2018	Ⅱ										○
天王池橋	上り線	神戸淡路鳴門自動車道	1985	81.0	10.0	鳴門管理センター	兵庫県					○					○			2018	Ⅱ										○
天王池橋	下り線	神戸淡路鳴門自動車道	1996	81.0	10.0	鳴門管理センター	兵庫県					○					○			2018	Ⅰ										
弥助池橋	上り線	神戸淡路鳴門自動車道	1985	52.0	10.0	鳴門管理センター	兵庫県					○					○			2018	Ⅱ										○
弥助池橋	下り線	神戸淡路鳴門自動車道	1985	69.0	10.0	鳴門管理センター	兵庫県					○					○			2018	Ⅱ										○
釈迦堂川橋	上り線	神戸淡路鳴門自動車道	1985	329.0	10.0	鳴門管理センター	兵庫県	○				○					○			2018	Ⅱ										○
釈迦堂川橋	下り線	神戸淡路鳴門自動車道	1996	329.0	10.0	鳴門管理センター	兵庫県	○				○					○			2018	Ⅱ										○
下内膳高架橋	上り線	神戸淡路鳴門自動車道	1985	140.0	10.0	鳴門管理センター	兵庫県	○				○					○			2018	Ⅱ										○
下内膳高架橋	下り線	神戸淡路鳴門自動車道	1996	140.0	10.0	鳴門管理センター	兵庫県	○				○					○			2018	Ⅱ										○
谷田池橋	上り線	神戸淡路鳴門自動車道	1985	49.0	10.3	鳴門管理センター	兵庫県	○				○					○			2018	Ⅱ										○
谷田池橋	下り線	神戸淡路鳴門自動車道	1985	49.0	11.0	鳴門管理センター	兵庫県	○				○					○			2018	Ⅱ										○
奥畑川橋	上り線	神戸淡路鳴門自動車道	1986	167.0	14.9	鳴門管理センター	兵庫県				○					○				2022	Ⅰ										
奥畑川橋	下り線	神戸淡路鳴門自動車道	1986	180.0	18.9	鳴門管理センター	兵庫県				○					○				2022	Ⅱ										○
洲本IC橋	上り線	神戸淡路鳴門自動車道	1986	39.0	19.7	鳴門管理センター	兵庫県				○					○				2022	Ⅱ										○
洲本IC橋	下り線	神戸淡路鳴門自動車道	1986	39.0	14.0	鳴門管理センター	兵庫県				○					○				2022	Ⅱ										○
血刃川橋	上り線	神戸淡路鳴門自動車道	1986	25.0	10.3	鳴門管理センター	兵庫県	○					○					○		2019	Ⅰ										
血刃川橋	下り線	神戸淡路鳴門自動車道	1986	25.0	10.3	鳴門管理センター	兵庫県	○					○					○		2019	Ⅰ										
山添橋	下り線	神戸淡路鳴門自動車道	1987	38.0	10.3	鳴門管理センター	兵庫県	○					○					○		2019	Ⅰ										
広田橋	上り線	神戸淡路鳴門自動車道	1987	61.0	10.0	鳴門管理センター	兵庫県	○					○					○		2019	Ⅱ										○
広田橋	下り線	神戸淡路鳴門自動車道	1987	61.0	10.0	鳴門管理センター	兵庫県	○					○					○		2019	Ⅱ										○
平池橋	上り線	神戸淡路鳴門自動車道	1986	106.0	10.0	鳴門管理センター	兵庫県	○					○					○		2019	Ⅱ										○
平池橋	下り線	神戸淡路鳴門自動車道	1986	106.0	10.0	鳴門管理センター	兵庫県	○					○					○		2019	Ⅱ										○
長田川橋	上り線	神戸淡路鳴門自動車道	1987	132.0	10.0	鳴門管理センター	兵庫県				○					○				2022	Ⅰ										
長田川橋	下り線	神戸淡路鳴門自動車道	1987	140.0	10.0	鳴門管理センター	兵庫県				○					○				2022	Ⅱ										○
掃守高架橋	上り線	神戸淡路鳴門自動車道	1987	429.0	10.4	鳴門管理センター	兵庫県					○					○			2018	Ⅱ										○
掃守高架橋	下り線	神戸淡路鳴門自動車道	1987	433.0	10.3	鳴門管理センター	兵庫県					○					○			2018	Ⅱ										○
三原川橋	上り線	神戸淡路鳴門自動車道	1987	70.0	11.7	鳴門管理センター	兵庫県	○					○					○		2019	Ⅲ							○			
三原川橋	下り線	神戸淡路鳴門自動車道	1987	70.0	13.2	鳴門管理センター	兵庫県	○					○					○		2019	Ⅲ							○			
第一三原高架橋	上り線	神戸淡路鳴門自動車道	1986	115.0	10.0	鳴門管理センター	兵庫県	○					○					○		2019	Ⅱ										○
第一三原高架橋	下り線	神戸淡路鳴門自動車道	1986	115.0	10.0	鳴門管理センター	兵庫県	○					○					○		2019	Ⅱ										○
第二三原高架橋	上り線	神戸淡路鳴門自動車道	1987	420.0	10.0	鳴門管理センター	兵庫県					○					○			2018	Ⅱ										○
第二三原高架橋	下り線	神戸淡路鳴門自動車道	1987	416.0	13.0	鳴門管理センター	兵庫県					○					○			2018	Ⅱ										○
西淡三原IC橋	上り線	神戸淡路鳴門自動車道	1985	40.0	14.0	鳴門管理センター	兵庫県				○					○				2022	Ⅰ										
西淡三原IC橋	下り線	神戸淡路鳴門自動車道	1985	40.0	20.1	鳴門管理センター	兵庫県				○					○				2022	Ⅰ										
西淡三原ICランプ橋（ＯＮ）	上下線	神戸淡路鳴門自動車道	1980	356.0	6.5	鳴門管理センター	兵庫県	○					○					○		2019	Ⅱ										○
西淡三原ICランプ橋（ＯＦＦ）	上下線	神戸淡路鳴門自動車道	1980	356.0	7.6	鳴門管理センター	兵庫県	○					○					○		2019	Ⅱ										○
志知高架橋（志知川高架橋＿Ｃランプ）	上り線	神戸淡路鳴門自動車道	1983	49.0	6.5	鳴門管理センター	兵庫県	○					○					○		2019	Ⅱ										○
志知高架橋（志知川高架橋＿Ｄランプ）	下り線	神戸淡路鳴門自動車道	1983	59.0	6.5	鳴門管理センター	兵庫県	○					○					○		2019	Ⅱ										○
志知高架橋	上り線	神戸淡路鳴門自動車道	1983	944.0	12.4	鳴門管理センター	兵庫県	○					○					○		2019	Ⅱ										○
志知高架橋	下り線	神戸淡路鳴門自動車道	1983	944.0	12.9	鳴門管理センター	兵庫県	○					○					○		2019	Ⅱ										○
鈩橋	上り線	神戸淡路鳴門自動車道	1984	17.0	18.9	鳴門管理センター	兵庫県	○					○					○		2019	Ⅱ										○
鈩橋	下り線	神戸淡路鳴門自動車道	1984	17.0	15.0	鳴門管理センター	兵庫県	○					○					○		2019	Ⅰ										
新川橋	上り線	神戸淡路鳴門自動車道	1987	56.0	10.0	鳴門管理センター	兵庫県		○					○					○	2020	Ⅰ										
新川橋	下り線	神戸淡路鳴門自動車道	1987	56.0	10.0	鳴門管理センター	兵庫県		○					○					○	2020	Ⅰ										
飯山寺橋	上り線	神戸淡路鳴門自動車道	1987	60.0	10.0	鳴門管理センター	兵庫県		○					○					○	2020	Ⅱ										○
飯山寺橋	下り線	神戸淡路鳴門自動車道	1987	60.0	10.0	鳴門管理センター	兵庫県		○					○					○	2020	Ⅰ										
第一志知奥橋	上り線	神戸淡路鳴門自動車道	1986	31.0	10.3	鳴門管理センター	兵庫県		○					○					○	2020	Ⅰ										
第一志知奥橋	下り線	神戸淡路鳴門自動車道	1986	31.0	10.3	鳴門管理センター	兵庫県		○					○					○	2020	Ⅰ										
第二志知奥橋	上り線	神戸淡路鳴門自動車道	1987	60.0	10.0	鳴門管理センター	兵庫県		○					○					○	2020	Ⅱ										○
第二志知奥橋	下り線	神戸淡路鳴門自動車道	1987	60.0	10.0	鳴門管理センター	兵庫県		○					○					○	2020	Ⅱ										○
伊加利橋	上り線	神戸淡路鳴門自動車道	1984	47.0	10.3	鳴門管理センター	兵庫県		○					○					○	2020	Ⅰ										
伊加利橋	下り線	神戸淡路鳴門自動車道	1984	68.0	10.3	鳴門管理センター	兵庫県		○					○					○	2020	Ⅱ										○
淡路島南ICランプ橋（下り・OFF）	下り線	神戸淡路鳴門自動車道	1984	78.0	6.5	鳴門管理センター	兵庫県		○					○					○	2020	Ⅱ										○
淡路島南ICランプ橋（下り・ON）	下り線	神戸淡路鳴門自動車道	1984	78.0	6.5	鳴門管理センター	兵庫県		○					○					○	2020	Ⅱ										○
第一伊毘高架橋	上下線	神戸淡路鳴門自動車道	1984	146.0	16.8	鳴門管理センター	兵庫県				○					○				2022	Ⅱ								○		
第二伊毘高架橋	上下線	神戸淡路鳴門自動車道	1984	405.0	16.8	鳴門管理センター	兵庫県					○					○			2018	Ⅱ							○			
第三伊毘高架橋	上下線	神戸淡路鳴門自動車道	1984	48.0	16.8	鳴門管理センター	兵庫県					○					○			2018	Ⅱ							○			
第四伊毘高架橋	上下線	神戸淡路鳴門自動車道	1984	40.0	16.8	鳴門管理センター	兵庫県					○					○			2018	Ⅱ							○			
第五伊毘高架橋	上下線	神戸淡路鳴門自動車道	1984	153.0	16.8	鳴門管理センター	兵庫県					○				○				2022	Ⅱ								○		
第六伊毘高架橋	上下線	神戸淡路鳴門自動車道	1984	49.0	16.8	鳴門管理センター	兵庫県			○					○					2021	Ⅰ										

【別添】点検計画・修繕計画 （橋梁）

道路橋名	上下線	路線名	架設年次（西暦）	橋長（m）	幅員（m）	管理事務所名	行政区域	点検計画												点検記録		修繕計画									
							都道府県名	2014（H26）	2015（H27）	2016（H28）	2017（H29）	2018（H30）	2019（R元）	2020（R2）	2021（R3）	2022（R4）	2023（R5）	2024（R6）	2025（R7）	点検実施年度	橋梁全体の判定区分	2017（H29）	2018（H30）	2019（R元）	2020（R2）	2021（R3）	2022（R4）	2023（R5）	2024（R6）	2025（R7）	2026（R8）以降
門崎高架橋	上下線	神戸淡路鳴門自動車道	1985	1010.0	16.8	鳴門管理センター	兵庫県					○					○			2018	Ⅱ							○			
大鳴門橋	上下線	神戸淡路鳴門自動車道	1985	1629.0	24.8	鳴門管理センター	兵庫県					○					○			2018	Ⅱ							○			
津名一宮4	上下線	神戸淡路鳴門自動車道	1985	7.5	32.5	鳴門管理センター	兵庫県	○					○					○		2019	Ⅰ										
津名一宮10	上下線	神戸淡路鳴門自動車道	1985	4.8	27.0	鳴門管理センター	兵庫県	○					○					○		2019	Ⅰ										
津名一宮13	上下線	神戸淡路鳴門自動車道	1985	6.0	27.0	鳴門管理センター	兵庫県	○					○					○		2019	Ⅰ										
津名一宮16	上下線	神戸淡路鳴門自動車道	1985	6.0	32.1	鳴門管理センター	兵庫県	○					○					○		2019	Ⅱ										○
津名一宮27	上下線	神戸淡路鳴門自動車道	1985	3.6	27.0	鳴門管理センター	兵庫県	○					○					○		2019	Ⅰ										
津名一宮30	上下線	神戸淡路鳴門自動車道	1985	4.5	27.8	鳴門管理センター	兵庫県	○					○					○		2019	Ⅱ										○
津名一宮32	上下線	神戸淡路鳴門自動車道	1985	13.0	37.6	鳴門管理センター	兵庫県		○					○					○	2020	Ⅱ										○
洲本1	上下線	神戸淡路鳴門自動車道	1986	6.1	23.8	鳴門管理センター	兵庫県		○					○					○	2020	Ⅰ										
洲本3	上下線	神戸淡路鳴門自動車道	1986	6.8	8.5	鳴門管理センター	兵庫県		○					○					○	2020	Ⅰ										
洲本4	上下線	神戸淡路鳴門自動車道	1986	6.8	8.6	鳴門管理センター	兵庫県		○					○					○	2020	Ⅰ										
洲本7	上下線	神戸淡路鳴門自動車道	1986	7.0	47.0	鳴門管理センター	兵庫県		○					○					○	2020	Ⅰ										
洲本12	上下線	神戸淡路鳴門自動車道	1987	8.8	32.5	鳴門管理センター	兵庫県			○					○					2021	Ⅰ										
洲本13	上下線	神戸淡路鳴門自動車道	1987	4.8	27.0	鳴門管理センター	兵庫県			○					○					2021	Ⅰ										
洲本21	上下線	神戸淡路鳴門自動車道	1985	10.0	47.5	鳴門管理センター	兵庫県			○					○					2021	Ⅱ										○
洲本26	上下線	神戸淡路鳴門自動車道	1986	4.2	27.0	鳴門管理センター	兵庫県			○					○					2021	Ⅰ										
洲本31	上下線	神戸淡路鳴門自動車道	1986	7.7	29.2	鳴門管理センター	兵庫県			○					○					2021	Ⅰ										
洲本34	上下線	神戸淡路鳴門自動車道	1986	9.2	29.7	鳴門管理センター	兵庫県			○					○					2021	Ⅰ										
洲本38	上下線	神戸淡路鳴門自動車道	1987	9.7	31.7	鳴門管理センター	兵庫県			○					○					2021	Ⅱ										○
洲本42	上下線	神戸淡路鳴門自動車道	1987	13.6	31.7	鳴門管理センター	兵庫県				○					○				2022	Ⅰ										
西淡三原5	上下線	神戸淡路鳴門自動車道	1987	7.0	35.8	鳴門管理センター	兵庫県				○					○				2022	Ⅰ										
西淡三原15	上下線	神戸淡路鳴門自動車道	1987	3.6	26.9	鳴門管理センター	兵庫県				○					○				2022	Ⅰ										
西淡三原16	上下線	神戸淡路鳴門自動車道	1987	3.8	27.5	鳴門管理センター	兵庫県				○					○				2022	Ⅰ										
西淡三原22	上下線	神戸淡路鳴門自動車道	1983	3.9	40.2	鳴門管理センター	兵庫県				○					○				2022	Ⅰ										
西淡三原25	上下線	神戸淡路鳴門自動車道	1983	8.6	30.7	鳴門管理センター	兵庫県	○			○					○				2022	Ⅰ										
西淡三原27	上下線	神戸淡路鳴門自動車道	1983	3.0	2.0	鳴門管理センター	兵庫県	○				○					○			2018	Ⅰ										
淡路島南1	上下線	神戸淡路鳴門自動車道	1985	3.3	105.4	鳴門管理センター	兵庫県	○				○					○			2018	Ⅰ										
淡路島南2	上下線	神戸淡路鳴門自動車道	1985	3.3	16.5	鳴門管理センター	兵庫県	○				○					○			2018	Ⅰ										
淡路島南3	上下線	神戸淡路鳴門自動車道	1987	2.6	12.6	鳴門管理センター	兵庫県	○				○					○			2018	Ⅰ										
早島IC第四ランプ橋	下り線	瀬戸中央自動車道	1988	14.0	54.6	岡山管理センター	岡山県			○					○					2021	Ⅱ								○	○	○
早島IC第五ランプ橋	下り線	瀬戸中央自動車道	1988	139.0	6.5	岡山管理センター	岡山県			○					○					2021	Ⅱ										○
早島IC第六ランプ橋	上り線	瀬戸中央自動車道	1988	108.0	6.5	岡山管理センター	岡山県			○					○					2021	Ⅱ								○	○	○
早島IC第七ランプ橋	上り線	瀬戸中央自動車道	1988	49.0	6.5	岡山管理センター	岡山県			○					○					2021	Ⅱ								○		
早島IC第八ランプ橋	上下線	瀬戸中央自動車道	1988	51.0	13.0	岡山管理センター	岡山県			○					○					2021	Ⅱ								○	○	○
早島IC第十ランプ橋	上下線	瀬戸中央自動車道	1988	32.0	7.2	岡山管理センター	岡山県			○					○					2021	Ⅰ										
下野橋	上り線	瀬戸中央自動車道	1988	33.0	11.1	岡山管理センター	岡山県			○					○					2021	Ⅰ										
下野橋	下り線	瀬戸中央自動車道	1988	33.0	11.1	岡山管理センター	岡山県			○					○					2021	Ⅱ										○
宮崎橋	上り線	瀬戸中央自動車道	1988	57.0	10.8	岡山管理センター	岡山県			○					○					2021	Ⅱ								○	○	○
宮崎橋	下り線	瀬戸中央自動車道	1988	51.0	10.8	岡山管理センター	岡山県			○					○					2021	Ⅱ								○	○	○
西田高架橋	上り線	瀬戸中央自動車道	1988	1057.0	11.1	岡山管理センター	岡山県				○					○				2022	Ⅱ							○			
西田高架橋	下り線	瀬戸中央自動車道	1988	1070.0	11.1	岡山管理センター	岡山県				○					○				2022	Ⅱ							○			
六間川橋	上り線	瀬戸中央自動車道	1985	51.0	10.8	岡山管理センター	岡山県					○					○			2018	Ⅱ							○			
六間川橋	下り線	瀬戸中央自動車道	1985	51.0	10.8	岡山管理センター	岡山県					○					○			2018	Ⅰ										
亀山高架橋	上り線	瀬戸中央自動車道	1986	1233.0	10.8	岡山管理センター	岡山県					○					○			2018	Ⅲ			○							
亀山高架橋	下り線	瀬戸中央自動車道	1986	1233.0	10.8	岡山管理センター	岡山県					○					○			2018	Ⅲ			○							
有城高架橋	上り線	瀬戸中央自動車道	1984	324.0	10.8	岡山管理センター	岡山県					○					○			2018	Ⅱ			○							
有城高架橋	下り線	瀬戸中央自動車道	1984	324.0	10.8	岡山管理センター	岡山県					○					○			2018	Ⅱ			○							
有城橋	上り線	瀬戸中央自動車道	1984	18.0	15.3	岡山管理センター	岡山県	○					○					○		2019	Ⅱ							○			
有城橋	下り線	瀬戸中央自動車道	1984	18.0	17.3	岡山管理センター	岡山県	○					○					○		2019	Ⅱ							○			
粒浦橋	上り線	瀬戸中央自動車道	1985	126.0	10.8	岡山管理センター	岡山県			○					○					2021	Ⅰ										
粒浦橋	下り線	瀬戸中央自動車道	1985	126.0	10.8	岡山管理センター	岡山県			○					○					2021	Ⅰ										
粒江橋	上り線	瀬戸中央自動車道	1982	18.0	11.0	岡山管理センター	岡山県	○					○					○		2019	Ⅱ							○			
粒江橋	下り線	瀬戸中央自動車道	1982	18.0	11.0	岡山管理センター	岡山県	○					○					○		2019	Ⅱ							○			
粒江高架橋	上り線	瀬戸中央自動車道	1984	793.0	10.8	岡山管理センター	岡山県				○					○				2022	Ⅱ							○			
粒江高架橋	下り線	瀬戸中央自動車道	1984	793.0	10.8	岡山管理センター	岡山県				○					○				2022	Ⅱ							○			
盃池橋	上り線	瀬戸中央自動車道	1984	138.0	10.8	岡山管理センター	岡山県	○					○					○		2019	Ⅱ							○			
盃池橋	下り線	瀬戸中央自動車道	1984	131.0	10.8	岡山管理センター	岡山県	○					○					○		2019	Ⅰ										
曽原橋	上り線	瀬戸中央自動車道	1984	128.0	13.6	岡山管理センター	岡山県	○					○					○		2019	Ⅱ							○			
曽原橋	下り線	瀬戸中央自動車道	1984	135.0	16.4	岡山管理センター	岡山県	○					○					○		2019	Ⅱ							○			
水島IC第一ランプ橋	下り線	瀬戸中央自動車道	1984	69.0	7.0	岡山管理センター	岡山県	○					○					○		2019	Ⅱ							○			
水島IC第二ランプ橋	下り線	瀬戸中央自動車道	1984	54.0	8.2	岡山管理センター	岡山県	○					○					○		2019	Ⅱ								○	○	
水島IC第三ランプ橋	上下線	瀬戸中央自動車道	1984	33.0	13.5	岡山管理センター	岡山県	○					○					○		2019	Ⅱ							○			
福江橋	上り線	瀬戸中央自動車道	1984	53.0	10.8	岡山管理センター	岡山県	○					○					○		2019	Ⅱ								○	○	
福江橋	下り線	瀬戸中央自動車道	1984	53.0	18.8	岡山管理センター	岡山県	○					○					○		2019	Ⅱ								○	○	
福江高架橋	上り線	瀬戸中央自動車道	1987	291.0	10.8	岡山管理センター	岡山県		○				○					○		2019	Ⅰ										
福江高架橋	下り線	瀬戸中央自動車道	1988	299.0	10.8	岡山管理センター	岡山県		○				○					○		2019	Ⅱ							○			
御前道高架橋	上り線	瀬戸中央自動車道	1988	283.0	10.8	岡山管理センター	岡山県		○				○					○		2019	Ⅱ							○			
御前道高架橋	下り線	瀬戸中央自動車道	1988	283.0	10.8	岡山管理センター	岡山県		○				○					○		2019	Ⅱ							○			
御前道高架橋	上り線	瀬戸中央自動車道	1988	283.0	10.8	岡山管理センター	岡山県		○				○					○		2019	Ⅱ							○			
御前道高架橋	下り線	瀬戸中央自動車道	1988	283.0	10.8	岡山管理センター	岡山県		○				○					○		2019	Ⅱ							○			
岸ノ上高架橋	上り線	瀬戸中央自動車道	1988	351.0	16.8	岡山管理センター	岡山県		○				○					○		2019	Ⅱ							○			
岸ノ上高架橋	下り線	瀬戸中央自動車道	1988	351.0	16.8	岡山管理センター	岡山県		○				○					○		2019	Ⅰ										
第一柳田高架橋	上り線	瀬戸中央自動車道	1987	111.0	10.8	岡山管理センター	岡山県		○					○					○	2020	Ⅰ										
第一柳田高架橋	下り線	瀬戸中央自動車道	1988	190.0	10.8	岡山管理センター	岡山県		○					○					○	2020	Ⅰ										
第二柳田高架橋	上り線	瀬戸中央自動車道	1988	76.0	11.0	岡山管理センター	岡山県		○					○					○	2020	Ⅱ							○			
第二柳田高架橋	下り線	瀬戸中央自動車道	1988	81.0	11.0	岡山管理センター	岡山県		○					○					○	2020	Ⅱ							○			
鴻ノ池ＳＡランプ橋	上り線	瀬戸中央自動車道	1986	54.0	13.5	岡山管理センター	岡山県		○					○					○	2020	Ⅱ							○			
塩生橋	上り線	瀬戸中央自動車道	1988	285.0	11.0	岡山管理センター	岡山県		○					○					○	2020	Ⅱ							○			
塩生橋	下り線	瀬戸中央自動車道	1988	319.0	11.0	岡山管理センター	岡山県		○					○					○	2020	Ⅱ							○			
通生橋	上り線	瀬戸中央自動車道	1985	107.0	11.0	岡山管理センター	岡山県			○				○					○	2020	Ⅱ							○			
通生橋	下り線	瀬戸中央自動車道	1985	107.0	11.0	岡山管理センター	岡山県			○				○					○	2020	Ⅱ							○			
下池橋	上り線	瀬戸中央自動車道	1987	98.0	10.8	岡山管理センター	岡山県			○				○					○	2020	Ⅱ							○			
下池橋	下り線	瀬戸中央自動車道	1987	98.0	10.8	岡山管理センター	岡山県			○				○					○	2020	Ⅱ							○			
菰池高架橋	上り線	瀬戸中央自動車道	1988	551.0	10.8	岡山管理センター	岡山県			○				○					○	2020	Ⅱ							○			
菰池高架橋	下り線	瀬戸中央自動車道	1988	551.0	10.8	岡山管理センター	岡山県			○				○					○	2020	Ⅱ							○			
児島ＩＣ橋	上り線	瀬戸中央自動車道	1987	78.0	15.7	岡山管理センター	岡山県			○				○					○	2020	Ⅱ							○			
児島ＩＣ橋	下り線	瀬戸中央自動車道	1987	78.0	10.8	岡山管理センター	岡山県			○				○					○	2020	Ⅱ							○			
宮池橋	上り線	瀬戸中央自動車道	1985	180.0	10.8	岡山管理センター	岡山県			○					○					2021	Ⅱ									○	○
宮池橋	下り線	瀬戸中央自動車道	1985	180.0	10.8	岡山管理センター	岡山県			○					○					2021	Ⅱ									○	○
児島IC第一ランプ橋	下り線	瀬戸中央自動車道	1985	157.0	6.5	岡山管理センター	岡山県			○					○					2021	Ⅰ										
児島IC第二ランプ橋	上り線	瀬戸中央自動車道	1985	153.0	6.5	岡山管理センター	岡山県			○					○					2021	Ⅰ										
早島3	上下線	瀬戸中央自動車道	1988	10.6	15.8	岡山管理センター	岡山県	○					○					○		2019	Ⅱ							○			
料金1	上下線	瀬戸中央自動車道	1987	2.6	54.4	岡山管理センター	岡山県	○					○					○		2019	Ⅰ										
料金2	上下線	瀬戸中央自動車道	1988	2.6	74.5	岡山管理センター	岡山県	○					○					○		2019	Ⅰ										
早島10	上下線	瀬戸中央自動車道	1985	4.8	28.4	岡山管理センター	岡山県		○					○					○	2020	Ⅰ										
水島2	上下線	瀬戸中央自動車道	1982	6.5	69.0	岡山管理センター	岡山県			○					○					2021	Ⅱ									○	○
水島3	上下線	瀬戸中央自動車道	1987	6.0	66.9	岡山管理センター	岡山県			○					○					2021	Ⅰ										
水島11	上下線	瀬戸中央自動車道	1988	5.4	11.8	岡山管理センター	岡山県				○					○				2022	Ⅰ										
水島12	上下線	瀬戸中央自動車道	1988	5.4	12.2	岡山管理センター	岡山県					○					○			2018	Ⅰ										
児島1	下り線	瀬戸中央自動車道	1987	4.8	8.6	岡山管理センター	岡山県					○					○			2018	Ⅰ										
第一大畠高架橋	上り線	瀬戸中央自動車道	1986	60.0	10.8	坂出管理センター	岡山県			○					○					2021	Ⅰ										
第一大畠高架橋	下り線	瀬戸中央自動車道	1986	60.0	10.8	坂出管理センター	岡山県			○					○					2021	Ⅰ										
第二大畠高架橋	上り線	瀬戸中央自動車道	1986	126.0	10.8	坂出管理センター	岡山県			○					○					2021	Ⅰ										
第二大畠高架橋	下り線	瀬戸中央自動車道	1986	126.0	10.8	坂出管理センター	岡山県			○					○					2021	Ⅱ									○	○
神道山ＢＯＸ	上下線	瀬戸中央自動車道	1987	142.5	24.2	坂出管理センター	岡山県				○					○				2022	Ⅱ										○

【別添】点検計画・修繕計画 （橋梁）

道路橋名	上下線	路線名	架設年次（西暦）	橋長（m）	幅員（m）	管理事務所名	行政区域	点検計画												点検記録		修繕計画									
							都道府県名	2014（H26）	2015（H27）	2016（H28）	2017（H29）	2018（H30）	2019（R元）	2020（R2）	2021（R3）	2022（R4）	2023（R5）	2024（R6）	2025（R7）	点検実施年度	橋梁全体の判定区分	2017（H29）	2018（H30）	2019（R元）	2020（R2）	2021（R3）	2022（R4）	2023（R5）	2024（R6）	2025（R7）	2026（R8）以降
下津井瀬戸大橋	上下線	瀬戸中央自動車道	1988	1447.0	24.0	坂出管理センター	岡山県					○					○			2018	Ⅰ										
新高須橋	上下線	西瀬戸自動車道	1987	125.0	7.0	しまなみ尾道管理センター	広島県					○					○			2018	Ⅱ										○
高須東橋	上り線	西瀬戸自動車道	1999	194.0	8.2	しまなみ尾道管理センター	広島県					○					○			2018	Ⅱ					○					
高須南橋	下り線	西瀬戸自動車道	1999	159.0	7.4	しまなみ尾道管理センター	広島県					○					○			2018	Ⅱ								○		
高須西橋	上り線	西瀬戸自動車道	1999	90.0	9.0	しまなみ尾道管理センター	広島県					○					○			2018	Ⅱ								○		
尾道中橋	上下線	西瀬戸自動車道	1987	122.0	9.2	しまなみ尾道管理センター	広島県	○					○					○		2019	Ⅰ										
山波大橋	上下線	西瀬戸自動車道	1999	240.0	18.0	しまなみ尾道管理センター	広島県	○					○					○		2019	Ⅱ									○	○
新尾道大橋	上下線	西瀬戸自動車道	1999	546.0	22.0	しまなみ尾道管理センター	広島県					○					○			2018	Ⅰ										
第一彦ノ上高架橋	上下線	西瀬戸自動車道	1999	91.0	9.6	しまなみ尾道管理センター	広島県		○					○					○	2020	Ⅱ					○					
第二彦ノ上高架橋	上下線	西瀬戸自動車道	1999	390.0	9.6	しまなみ尾道管理センター	広島県		○					○					○	2020	Ⅱ					○					
第一江ノ奥高架橋	上下線	西瀬戸自動車道	1983	256.0	10.2	しまなみ尾道管理センター	広島県	○					○					○		2019	Ⅱ									○	○
第二江ノ奥高架橋	上下線	西瀬戸自動車道	1983	104.0	10.2	しまなみ尾道管理センター	広島県	○					○					○		2019	Ⅱ									○	○
王子池橋	上下線	西瀬戸自動車道	1983	120.0	10.2	しまなみ尾道管理センター	広島県		○					○					○	2020	Ⅱ										○
江尻川橋	上下線	西瀬戸自動車道	1983	238.0	10.2	しまなみ尾道管理センター	広島県		○					○					○	2020	Ⅱ					○					
向島ICランプ橋	上下線	西瀬戸自動車道	1983	37.0	14.7	しまなみ尾道管理センター	広島県		○					○					○	2020	Ⅱ					○					
津部田高架橋	上下線	西瀬戸自動車道	1983	127.0	10.2	しまなみ尾道管理センター	広島県			○					○					2021	Ⅱ						○				
第一長谷川橋	上下線	西瀬戸自動車道	1983	70.0	10.2	しまなみ尾道管理センター	広島県			○					○					2021	Ⅰ										
第二長谷川橋	上下線	西瀬戸自動車道	1983	201.0	10.3	しまなみ尾道管理センター	広島県			○					○					2021	Ⅱ						○				
因島大橋東高架橋	上下線	西瀬戸自動車道	1983	158.0	20.0	しまなみ尾道管理センター	広島県			○					○					2021	Ⅰ										
因島大橋	上下線	西瀬戸自動車道	1983	1270.0	20.0	しまなみ尾道管理センター	広島県					○					○			2018	Ⅱ							○			
因島大橋西高架橋（上り）	上り線	西瀬戸自動車道	1983	90.0	10.1	しまなみ尾道管理センター	広島県			○					○					2021	Ⅱ						○				
因島大橋西高架橋（下り）	下り線	西瀬戸自動車道	1983	90.0	10.1	しまなみ尾道管理センター	広島県			○					○					2021	Ⅱ						○				
大浜高架橋（上り）	上り線	西瀬戸自動車道	1983	105.0	15.0	しまなみ尾道管理センター	広島県					○					○			2018	Ⅱ					○					
大浜高架橋（下り）	下り線	西瀬戸自動車道	1983	105.0	15.1	しまなみ尾道管理センター	広島県					○					○			2018	Ⅱ					○					
重井高架橋	上下線	西瀬戸自動車道	1998	60.0	9.0	しまなみ尾道管理センター	広島県				○					○				2022	Ⅰ										
西浦高架橋	上下線	西瀬戸自動車道	1998	439.0	11.0	しまなみ尾道管理センター	広島県				○					○				2022	Ⅰ										
生口橋東高架橋（上り）	上り線	西瀬戸自動車道	1991	135.0	12.6	しまなみ尾道管理センター	広島県		○					○					○	2020	Ⅰ										
生口橋東高架橋（下り）	下り線	西瀬戸自動車道	1991	135.0	14.1	しまなみ尾道管理センター	広島県		○					○					○	2020	Ⅰ										
生口橋	上下線	西瀬戸自動車道	1991	790.0	19.5	しまなみ尾道管理センター	広島県					○					○			2018	Ⅱ										○
生口橋西高架橋（上り）	上り線	西瀬戸自動車道	1991	92.0	9.1	しまなみ尾道管理センター	広島県			○					○					2021	Ⅰ										
生口橋西高架橋（下り）	下り線	西瀬戸自動車道	1991	92.0	9.1	しまなみ尾道管理センター	広島県			○					○					2021	Ⅰ										
洲江ランプ橋（ON）	上り線	西瀬戸自動車道	1991	49.0	6.8	しまなみ尾道管理センター	広島県				○					○				2022	Ⅰ										
洲江ランプ橋（OFF）	下り線	西瀬戸自動車道	1991	49.0	6.8	しまなみ尾道管理センター	広島県				○					○				2022	Ⅰ										
天神川橋	上下線	西瀬戸自動車道	1999	170.0	9.6	しまなみ尾道管理センター	広島県				○					○				2022	Ⅱ							○			
五本松川橋	上下線	西瀬戸自動車道	1999	75.0	9.6	しまなみ尾道管理センター	広島県	○					○					○		2019	Ⅱ									○	○
多々羅大橋	上下線	西瀬戸自動車道	1999	1480.0	30.1	しまなみ尾道管理センター	広島県					○					○			2018	Ⅰ										
孫崎高架橋	上下線	神戸淡路鳴門自動車道	1983	134.0	29.5	鳴門管理センター	徳島県					○					○			2018	Ⅱ							○			
亀浦高架橋	上下線	神戸淡路鳴門自動車道	1984	593.0	16.8	鳴門管理センター	徳島県		○					○					○	2020	Ⅱ										○
鳴門北IC橋	上り線	神戸淡路鳴門自動車道	1983	28.0	13.4	鳴門管理センター	徳島県		○					○					○	2020	Ⅱ										○
鳴門北IC橋	下り線	神戸淡路鳴門自動車道	1983	28.0	11.1	鳴門管理センター	徳島県		○					○					○	2020	Ⅰ										
黒山橋	上り線	神戸淡路鳴門自動車道	1986	32.0	16.2	鳴門管理センター	徳島県		○					○					○	2020	Ⅰ										
黒山橋	下り線	神戸淡路鳴門自動車道	1986	32.0	18.7	鳴門管理センター	徳島県		○					○					○	2020	Ⅰ										
土佐泊浦高架橋	上り線	神戸淡路鳴門自動車道	1987	420.0	11.0	鳴門管理センター	徳島県		○					○					○	2020	Ⅱ										○
土佐泊浦高架橋	下り線	神戸淡路鳴門自動車道	1997	587.0	11.0	鳴門管理センター	徳島県		○					○					○	2020	Ⅱ										○
撫養橋北高架橋	上り線	神戸淡路鳴門自動車道	1986	118.0	10.0	鳴門管理センター	徳島県		○					○					○	2020	Ⅱ						○				
撫養橋北高架橋	下り線	神戸淡路鳴門自動車道	1997	168.0	10.0	鳴門管理センター	徳島県		○					○					○	2020	Ⅱ						○				
撫養橋	上り線	神戸淡路鳴門自動車道	1987	547.0	10.0	鳴門管理センター	徳島県					○					○			2018	Ⅰ										
撫養橋	下り線	神戸淡路鳴門自動車道	1998	536.0	10.0	鳴門管理センター	徳島県					○					○			2018	Ⅰ										
撫養橋南高架橋	上り線	神戸淡路鳴門自動車道	1987	288.0	11.1	鳴門管理センター	徳島県		○					○					○	2020	Ⅱ										○
撫養橋南高架橋	下り線	神戸淡路鳴門自動車道	1997	293.0	11.1	鳴門管理センター	徳島県		○					○					○	2020	Ⅱ										○
撫養高架橋	上り線	神戸淡路鳴門自動車道	1997	1282.0	11.0	鳴門管理センター	徳島県			○					○					2021	Ⅱ										○
撫養高架橋	下り線	神戸淡路鳴門自動車道	1986	1294.0	11.0	鳴門管理センター	徳島県			○					○					2021	Ⅱ										○
木津高架橋	上り線	神戸淡路鳴門自動車道	1994	191.0	11.0	鳴門管理センター	徳島県			○					○					2021	Ⅱ										○
木津高架橋	下り線	神戸淡路鳴門自動車道	1986	178.0	11.0	鳴門管理センター	徳島県			○					○					2021	Ⅰ										
鳴門ICランプ橋	上下線	神戸淡路鳴門自動車道	1986	80.0	6.5	鳴門管理センター	徳島県			○					○					2021	Ⅱ										○
中山谷川橋（OFF）	上下線	神戸淡路鳴門自動車道	1986	28.0	13.2	鳴門管理センター	徳島県			○					○					2021	Ⅰ										
山崎橋	上下線	神戸淡路鳴門自動車道	1986	21.0	4.0	鳴門管理センター	徳島県			○					○					2021	Ⅰ										
淡路島南4	上下線	神戸淡路鳴門自動車道	1982	11.7	44.0	鳴門管理センター	徳島県					○					○			2018	Ⅰ										
淡路島南5	上下線	神戸淡路鳴門自動車道	1983	8.0	37.0	鳴門管理センター	徳島県					○					○			2018	Ⅰ										
鳴門北2	上下線	神戸淡路鳴門自動車道	1983	7.7	16.2	鳴門管理センター	徳島県	○				○					○			2018	Ⅰ										
鳴門北3	上下線	神戸淡路鳴門自動車道	1983	5.0	41.8	鳴門管理センター	徳島県	○				○					○			2018	Ⅰ										
鳴門4	上下線	神戸淡路鳴門自動車道	1986	2.6	74.5	鳴門管理センター	徳島県	○				○					○			2018	Ⅱ										○
櫃石島高架橋	上下線	瀬戸中央自動車道	1988	1316.0	22.0	坂出管理センター	香川県					○					○			2018	Ⅱ							○			
櫃石島橋	上下線	瀬戸中央自動車道	1988	790.0	22.6	坂出管理センター	香川県					○					○			2018	Ⅰ										
岩黒島高架橋	上下線	瀬戸中央自動車道	1988	93.0	29.1	坂出管理センター	香川県					○					○			2018	Ⅰ										
岩黒島橋	上下線	瀬戸中央自動車道	1988	790.0	22.6	坂出管理センター	香川県					○					○			2018	Ⅰ										
与島橋	上下線	瀬戸中央自動車道	1988	850.0	22.6	坂出管理センター	香川県					○					○			2018	Ⅰ										
与島高架橋	上下線	瀬戸中央自動車道	1988	717.0	22.0	坂出管理センター	香川県					○				○				2022	Ⅱ										○
北備讃瀬戸大橋	上下線	瀬戸中央自動車道	1988	1538.0	22.5	坂出管理センター	香川県					○					○			2018	Ⅰ										
南備讃瀬戸大橋	上下線	瀬戸中央自動車道	1988	1648.0	22.5	坂出管理センター	香川県					○				○				2022	Ⅰ										
番の州高架橋	上下線	瀬戸中央自動車道	1988	2939.0	22.0	坂出管理センター	香川県					○					○			2018	Ⅰ										
番の州南高架橋	上り線	瀬戸中央自動車道	1988	1094.0	10.0	坂出管理センター	香川県					○				○				2022	Ⅱ										○
番の州南高架橋	下り線	瀬戸中央自動車道	1988	1094.0	10.0	坂出管理センター	香川県					○				○				2022	Ⅱ										○
櫃石島バスストップ第一ランプ橋	上り線	瀬戸中央自動車道	1988	75.0	5.0	坂出管理センター	香川県			○					○					2021	Ⅰ										
櫃石島バスストップ第二ランプ橋	下り線	瀬戸中央自動車道	1988	220.0	9.5	坂出管理センター	香川県			○					○					2021	Ⅰ										
櫃石島バスストップ第三ランプ橋	下り線	瀬戸中央自動車道	1988	76.0	5.0	坂出管理センター	香川県			○					○					2021	Ⅰ										
櫃石島バスストップ第四ランプ橋	上り線	瀬戸中央自動車道	1988	79.0	5.0	坂出管理センター	香川県			○					○					2021	Ⅰ										
岩黒島連絡橋	下り線	瀬戸中央自動車道	1988	341.0	4.5	坂出管理センター	香川県		○					○					○	2020	Ⅱ									○	○
与島ＰＡ第一ランプ橋	上り線	瀬戸中央自動車道	1988	191.0	5.0	坂出管理センター	香川県				○					○				2022	Ⅰ										
与島ＰＡ第二ランプ橋	下り線	瀬戸中央自動車道	1988	467.0	5.0	坂出管理センター	香川県				○					○				2022	Ⅰ										
与島ＰＡ第三ランプ橋	下り線	瀬戸中央自動車道	1988	218.0	5.0	坂出管理センター	香川県					○				○				2022	Ⅰ										
与島ＰＡ第四ランプ橋	上り線	瀬戸中央自動車道	1988	191.0	5.0	坂出管理センター	香川県					○				○				2022	Ⅰ										
与島ＰＡ第五ランプ橋	上下線	瀬戸中央自動車道	1988	303.0	13.5	坂出管理センター	香川県					○				○				2022	Ⅱ							○			
坂出北IC第一ランプ橋	上下線	瀬戸中央自動車道	1987	109.0	15.5	坂出管理センター	香川県		○					○					○	2020	Ⅱ								○		
坂出北IC第二ランプ橋	上下線	瀬戸中央自動車道	1987	120.0	26.8	坂出管理センター	香川県		○					○					○	2020	Ⅱ								○		
坂出北IC第三ランプ橋	上り線	瀬戸中央自動車道	1987	109.0	8.0	坂出管理センター	香川県		○					○					○	2020	Ⅰ										
常盤高架橋	上り線	瀬戸中央自動車道	1987	109.0	12.5	坂出管理センター	香川県	○					○					○		2019	Ⅱ							○			
常盤高架橋	下り線	瀬戸中央自動車道	1987	109.0	12.5	坂出管理センター	香川県	○					○					○		2019	Ⅱ							○			
八幡高架橋	上り線	瀬戸中央自動車道	1987	280.0	12.5	坂出管理センター	香川県	○					○					○		2019	Ⅱ						○				
八幡高架橋	下り線	瀬戸中央自動車道	1987	280.0	12.7	坂出管理センター	香川県	○					○					○		2019	Ⅰ										
宇多津橋	上り線	瀬戸中央自動車道	1987	32.0	13.3	坂出管理センター	香川県		○					○					○	2020	Ⅱ							○			
宇多津橋	下り線	瀬戸中央自動車道	1987	32.0	13.3	坂出管理センター	香川県		○					○					○	2020	Ⅱ							○			
川津高架橋	上り線	瀬戸中央自動車道	1987	158.0	12.5	坂出管理センター	香川県	○					○					○		2019	Ⅰ										
川津高架橋	下り線	瀬戸中央自動車道	1987	158.0	12.5	坂出管理センター	香川県	○					○					○		2019	Ⅰ										
川津橋	上り線	瀬戸中央自動車道	1985	38.0	12.7	坂出管理センター	香川県	○					○					○		2019	Ⅰ										
川津橋	下り線	瀬戸中央自動車道	1985	38.0	17.8	坂出管理センター	香川県	○					○					○		2019	Ⅰ										
坂出IC第一ランプ橋	上下線	瀬戸中央自動車道	1988	42.0	8.5	坂出管理センター	香川県	○					○					○		2019	Ⅰ										
坂出IC第二ランプ橋	上下線	瀬戸中央自動車道	1987	49.0	10.9	坂出管理センター	香川県	○					○					○		2019	Ⅰ										
坂出6	上下線	瀬戸中央自動車道	1987	2.6	8.5	坂出管理センター	香川県	○					○					○		2019	Ⅰ										
坂出7	上下線	瀬戸中央自動車道	1987	2.6	12.0	坂出管理センター	香川県	○					○					○		2019	Ⅰ										
坂出8	上下線	瀬戸中央自動車道	1987	3.6	11.4	坂出管理センター	香川県	○					○					○		2019	Ⅰ										
坂出9	上下線	瀬戸中央自動車道	1987	8.0	45.0	坂出管理センター	香川県	○					○					○		2019	Ⅰ										
坂出10	上下線	瀬戸中央自動車道	1987	3.6	14.5	坂出管理センター	香川県		○					○					○	2020	Ⅰ										
坂出11	上下線	瀬戸中央自動車道	1987	3.6	8.6	坂出管理センター	香川県		○					○					○	2020	Ⅰ										

【別添】点検計画・修繕計画 （橋梁）

道路橋名	上下線	路線名	架設年次（西暦）	橋長（m）	幅員（m）	管理事務所名	行政区域	点検計画												点検記録		修繕計画									
							都道府県名	2014（H26）	2015（H27）	2016（H28）	2017（H29）	2018（H30）	2019（R元）	2020（R2）	2021（R3）	2022（R4）	2023（R5）	2024（R6）	2025（R7）	点検実施年度	橋梁全体の判定区分	2017（H29）	2018（H30）	2019（R元）	2020（R2）	2021（R3）	2022（R4）	2023（R5）	2024（R6）	2025（R7）	2026（R8）以降
坂出料金所	上下線	瀬戸中央自動車道	1987	2.6	107.3	坂出管理センター	香川県		○					○					○	2020	Ⅰ										
坂出本線料金所	上下線	瀬戸中央自動車道	1995	2.6	75.5	坂出管理センター	香川県		○					○					○	2020	Ⅰ										
多々羅大橋西高架橋	上下線	西瀬戸自動車道	1999	820.0	26.0	しまなみ尾道管理センター	愛媛県	○					○					○		2019	Ⅱ									○	○
走出川橋	上下線	西瀬戸自動車道	1999	126.0	17.2	しまなみ尾道管理センター	愛媛県	○					○					○		2019	Ⅱ									○	○
大三島インターチェンジ橋	上下線	西瀬戸自動車道	1999	232.0	10.1	しまなみ今治管理センター	愛媛県	○					○					○		2019	Ⅰ										
永江川橋	上下線	西瀬戸自動車道	1979	60.0	9.8	しまなみ今治管理センター	愛媛県		○					○					○	2020	Ⅱ				○						
第一甘崎高架橋	上下線	西瀬戸自動車道	1979	105.0	9.8	しまなみ今治管理センター	愛媛県		○					○					○	2020	Ⅱ						○				
第二甘崎高架橋	上下線	西瀬戸自動車道	1979	60.0	9.8	しまなみ今治管理センター	愛媛県		○					○					○	2020	Ⅰ										
第三甘崎高架橋	上下線	西瀬戸自動車道	1979	102.0	9.8	しまなみ今治管理センター	愛媛県		○					○					○	2020	Ⅱ										○
大川橋	上下線	西瀬戸自動車道	1979	68.0	9.8	しまなみ今治管理センター	愛媛県			○					○					2021	Ⅰ										
八股川橋	上下線	西瀬戸自動車道	1979	80.0	13.1	しまなみ今治管理センター	愛媛県			○					○					2021	Ⅱ										○
瀬戸高架橋	上下線	西瀬戸自動車道	1979	146.0	9.8	しまなみ今治管理センター	愛媛県		○					○					○	2020	Ⅱ				○						
大三島橋西高架橋	上下線	西瀬戸自動車道	1979	55.0	19.5	しまなみ今治管理センター	愛媛県			○				○					○	2020	Ⅱ										○
大三島橋	上下線	西瀬戸自動車道	1979	328.0	19.5	しまなみ今治管理センター	愛媛県					○					○			2018	Ⅰ										
大三島橋東高架橋	上下線	西瀬戸自動車道	1979	152.0	19.5	しまなみ今治管理センター	愛媛県			○				○					○	2020	Ⅱ									○	○
第一大三島ランプ橋（ON）	上下線	西瀬戸自動車道	1979	102.0	6.5	しまなみ今治管理センター	愛媛県		○					○					○	2020	Ⅱ				○						
第一大三島ランプ橋（OFF）	下り線	西瀬戸自動車道	1999	101.0	5.3	しまなみ今治管理センター	愛媛県	○					○					○		2019	Ⅱ										○
第二大三島ランプ橋	下り線	西瀬戸自動車道	1979	171.0	6.5	しまなみ今治管理センター	愛媛県		○					○					○	2020	Ⅱ										○
第一伊方高架橋	上下線	西瀬戸自動車道	1979	79.0	9.8	しまなみ今治管理センター	愛媛県			○					○					2021	Ⅰ										
第二伊方高架橋	上下線	西瀬戸自動車道	1979	61.0	9.8	しまなみ今治管理センター	愛媛県			○					○					2021	Ⅰ										
第三伊方高架橋	上下線	西瀬戸自動車道	1979	155.0	9.8	しまなみ今治管理センター	愛媛県			○					○					2021	Ⅱ										○
西側川橋	上下線	西瀬戸自動車道	1979	15.0	10.0	しまなみ今治管理センター	愛媛県			○					○					2021	Ⅰ										
神田川橋	上下線	西瀬戸自動車道	1979	35.0	10.8	しまなみ今治管理センター	愛媛県			○					○					2021	Ⅰ										
叶浦高架橋	上下線	西瀬戸自動車道	1987	75.0	9.8	しまなみ今治管理センター	愛媛県			○					○					2021	Ⅱ								○		
叶浦高架橋（ランプ）	下り線	西瀬戸自動車道	1987	15.0	6.5	しまなみ今治管理センター	愛媛県			○					○					2021	Ⅱ								○		
伯方島インターチェンジ橋	上下線	西瀬戸自動車道	1987	28.0	14.0	しまなみ今治管理センター	愛媛県				○					○				2022	Ⅰ										
伯方橋	上下線	西瀬戸自動車道	1988	325.0	14.5	しまなみ今治管理センター	愛媛県					○					○			2018	Ⅰ										
大島大橋	上下線	西瀬戸自動車道	1988	840.0	17.8	しまなみ今治管理センター	愛媛県					○					○			2018	Ⅰ										
第一伯方ランプ橋	上り線	西瀬戸自動車道	1979	61.0	6.5	しまなみ今治管理センター	愛媛県				○					○				2022	Ⅱ										○
宮窪橋	上下線	西瀬戸自動車道	1987	18.0	9.0	しまなみ今治管理センター	愛媛県	○					○					○		2019	Ⅰ										
下田水高架橋	上下線	西瀬戸自動車道	1999	561.0	9.5	しまなみ今治管理センター	愛媛県		○				○					○		2019	Ⅱ										○
来島海峡第一大橋	上下線	西瀬戸自動車道	1999	910.0	26.0	しまなみ今治管理センター	愛媛県					○					○			2018	Ⅰ										
来島海峡第二大橋	上下線	西瀬戸自動車道	1999	1515.0	26.0	しまなみ今治管理センター	愛媛県					○					○			2018	Ⅰ										
鳶ノ森橋	下り線	西瀬戸自動車道	1999	98.0	3.6	しまなみ今治管理センター	愛媛県					○					○			2018	Ⅰ										
長山橋	上り線	西瀬戸自動車道	1999	116.0	3.6	しまなみ今治管理センター	愛媛県					○					○			2018	Ⅰ										
来島海峡第三大橋	上下線	西瀬戸自動車道	1999	1290.0	26.0	しまなみ今治管理センター	愛媛県					○					○			2018	Ⅰ										
来島海峡大橋南高架橋	上下線	西瀬戸自動車道	1999	1510.0	14.1	しまなみ今治管理センター	愛媛県				○					○				2022	Ⅰ										
高部高架橋	上下線	西瀬戸自動車道	1999	127.0	9.6	しまなみ今治管理センター	愛媛県	○					○					○		2019	Ⅰ										
高地川橋	上下線	西瀬戸自動車道	1999	24.0	11.1	しまなみ今治管理センター	愛媛県	○					○					○		2019	Ⅰ										
阿方高架橋	上下線	西瀬戸自動車道	1999	839.0	9.6	しまなみ今治管理センター	愛媛県					○					○			2018	Ⅱ							○			
今治北インターチェンジ第一ランプ橋	下り線	西瀬戸自動車道	1999	72.0	7.3	しまなみ今治管理センター	愛媛県					○					○			2018	Ⅰ										
今治北インターチェンジ第二ランプ橋	上下線	西瀬戸自動車道	1999	46.0	13.5	しまなみ今治管理センター	愛媛県					○					○			2018	Ⅰ										
今治インターチェンジランプ橋	上下線	西瀬戸自動車道	1999	107.0	8.0	しまなみ今治管理センター	愛媛県	○					○					○		2019	Ⅰ										
大三島1	上下線	西瀬戸自動車道	1979	6.6	26.5	しまなみ今治管理センター	愛媛県				○					○				2022	Ⅰ										
大三島2	上下線	西瀬戸自動車道	1979	3.7	16.6	しまなみ今治管理センター	愛媛県		○					○					○	2020	Ⅱ										○
大三島3	上下線	西瀬戸自動車道	1979	7.3	23.9	しまなみ今治管理センター	愛媛県		○					○					○	2020	Ⅰ										
大三島5	上下線	西瀬戸自動車道	1979	5.5	22.5	しまなみ今治管理センター	愛媛県			○					○					2021	Ⅰ										
伯方5	上下線	西瀬戸自動車道	1988	7.1	39.8	しまなみ今治管理センター	愛媛県	○				○					○			2018	Ⅰ										
今治1	上下線	西瀬戸自動車道	1999	16.0	8.8	しまなみ今治管理センター	愛媛県		○			○					○			2018	Ⅰ										
中山谷川橋（ON）	上下線	神戸淡路鳴門自動車道	1986	28.0	10.9	鳴門管理センター	徳島県					○			○					2021	Ⅱ										○

【別添】点検計画・修繕計画 （トンネル）

トンネル名	上下線	路線名	完成年次（西暦）	延長（m）	管理事務所名	行政区域	点検計画												点検記録		修繕計画									
						都道府県名	2014（H26）	2015（H27）	2016（H28）	2017（H29）	2018（H30）	2019（R元）	2020（R2）	2021（R3）	2022（R4）	2023（R5）	2024（R6）	2025（R7）	点検実施年度	トンネルの判定区分	2017（H29）	2018（H30）	2019（R元）	2020（R2）	2021（R3）	2022（R4）	2023（R5）	2024（R6）	2025（R7）	2026（R8）以降
布施畑トンネル	下り線	神戸淡路鳴門自動車道	1998	854.4	神戸管理センター	兵庫県					○					○			2018	Ⅰ										
舞子トンネル	上り線	神戸淡路鳴門自動車道	1997	3293.1	神戸管理センター	兵庫県					○					○			2018	Ⅰ										
柳田トンネル	下り線	瀬戸中央自動車道	1988	331	岡山管理センター	岡山県					○					○			2018	Ⅱ							○			
鷲羽山トンネル	上り線	瀬戸中央自動車道	1987	205	坂出管理センター	岡山県					○					○			2018	Ⅱ					○					
第二鳴門トンネル	上り線	神戸淡路鳴門自動車道	1986	352.5	鳴門管理センター	徳島県					○					○			2018	Ⅱ										○

【別添】点検計画・修繕計画 （大型カルバート）

大型カルバート名	上下線	路線名	建設年次（西暦）	延長（m）	幅員（m）	管理事務所名	行政区域	当該道路橋緊急輸送道路の種類	点検計画												点検記録		修繕計画									
							都道府県名		2014（H26）	2015（H27）	2016（H28）	2017（H29）	2018（H30）	2019（R元）	2020（R2）	2021（R3）	2022（R4）	2023（R5）	2024（R6）	2025（R7）	点検実施年度	大型カルバートの判定区分	2017（H29）	2018（H30）	2019（R元）	2020（R2）	2021（R3）	2022（R4）	2023（R5）	2024（R6）	2025（R7）	2026（R8）以降
垂水1	上下線	神戸淡路鳴門自動車道	1997	99.3	9.5	神戸管理センター	兵庫県	一次			○					○					2021	Ⅰ										
垂水2	上下線	神戸淡路鳴門自動車道	1996	113.8	9.7	神戸管理センター	兵庫県	一次			○					○					2021	Ⅱ										○
垂水3	上下線	神戸淡路鳴門自動車道	1996	90.1	9.8	神戸管理センター	兵庫県	一次			○					○					2021	Ⅱ										○
垂水4	上下線	神戸淡路鳴門自動車道	1997	93.6	8.4	神戸管理センター	兵庫県	一次			○					○					2021	Ⅰ										
垂水5	上下線	神戸淡路鳴門自動車道	1997	81.7	12	神戸管理センター	兵庫県	一次			○					○					2021	Ⅱ										○
垂水6	下り線	神戸淡路鳴門自動車道	1997	137.6	8.2	神戸管理センター	兵庫県	一次			○					○					2021	Ⅱ										○
垂水7	上下線	神戸淡路鳴門自動車道	1997	134.5	8	神戸管理センター	兵庫県	一次			○					○					2021	Ⅰ										
淡路1	上下線	神戸淡路鳴門自動車道	1996	74.9	8	神戸管理センター	兵庫県	一次				○					○				2022	Ⅰ										
淡路3	上り線	神戸淡路鳴門自動車道	1996	134	8	神戸管理センター	兵庫県	一次				○					○				2022	Ⅰ										
淡路14	上下線	神戸淡路鳴門自動車道	1997	73.5	12.8	神戸管理センター	兵庫県	無し				○					○				2022	Ⅰ										
東浦1	上下線	神戸淡路鳴門自動車道	1997	11	10	神戸管理センター	兵庫県	一次				○					○				2022	Ⅰ										
東浦2	上下線	神戸淡路鳴門自動車道	1997	21.2	7	神戸管理センター	兵庫県	一次					○					○			2018	Ⅰ										
東浦5	上下線	神戸淡路鳴門自動車道	1997	18.3	7.8	神戸管理センター	兵庫県	無し					○					○			2018	Ⅱ										○
東浦9	上下線	神戸淡路鳴門自動車道	1997	77.4	7.5	神戸管理センター	兵庫県	無し					○					○			2018	Ⅱ										○
東浦16	上下線	神戸淡路鳴門自動車道	1995	32.1	12	神戸管理センター	兵庫県	無し	○					○					○		2019	Ⅱ										○
東浦17	上下線	神戸淡路鳴門自動車道	1995	32.1	12	神戸管理センター	兵庫県	無し	○					○					○		2019	Ⅱ										○
東浦22	上下線	神戸淡路鳴門自動車道	1996	94.1	7.4	神戸管理センター	兵庫県	無し	○					○					○		2019	Ⅱ										○
東浦25	上下線	神戸淡路鳴門自動車道	1996	42.3	9.9	神戸管理センター	兵庫県	無し	○					○					○		2019	Ⅱ										○
東浦26	上下線	神戸淡路鳴門自動車道	1996	53.6	9.5	神戸管理センター	兵庫県	無し	○					○					○		2019	Ⅱ										○
北淡21	上下線	神戸淡路鳴門自動車道	1995	49.8	12	神戸管理センター	兵庫県	無し		○					○					○	2020	Ⅰ										
北淡23	上下線	神戸淡路鳴門自動車道	1997	42	9.3	神戸管理センター	兵庫県	無し		○					○					○	2020	Ⅰ										
北淡25	上下線	神戸淡路鳴門自動車道	1990	60.8	12	神戸管理センター	兵庫県	無し		○					○					○	2020	Ⅰ										
津名一宮1	上下線	神戸淡路鳴門自動車道	1985	54.2	13.5	鳴門管理センター	兵庫県	一次	○					○					○		2019	Ⅱ										○
津名一宮6	上下線	神戸淡路鳴門自動車道	1985	37.5	8	鳴門管理センター	兵庫県	無し	○					○					○		2019	Ⅱ										○
津名一宮9	上下線	神戸淡路鳴門自動車道	1985	36.6	9.5	鳴門管理センター	兵庫県	無し	○					○					○		2019	Ⅰ										
津名一宮19	上下線	神戸淡路鳴門自動車道	1985	39.3	9.5	鳴門管理センター	兵庫県	無し	○					○					○		2019	Ⅰ										
津名一宮41	上下線	神戸淡路鳴門自動車道	1985	45.5	8	鳴門管理センター	兵庫県	無し		○					○					○	2020	Ⅰ										
洲本2	上下線	神戸淡路鳴門自動車道	1986	16.6	9.7	鳴門管理センター	兵庫県	無し		○					○					○	2020	Ⅰ										
洲本5	上下線	神戸淡路鳴門自動車道	1986	14.4	9.7	鳴門管理センター	兵庫県	無し		○					○					○	2020	Ⅰ										
洲本10	上下線	神戸淡路鳴門自動車道	1986	37.5	8	鳴門管理センター	兵庫県	無し			○					○					2021	Ⅰ										
洲本22	上下線	神戸淡路鳴門自動車道	1987	63.1	8.7	鳴門管理センター	兵庫県	無し			○					○					2021	Ⅱ										○
洲本25	上下線	神戸淡路鳴門自動車道	1987	44.2	8.7	鳴門管理センター	兵庫県	無し			○					○					2021	Ⅰ										
洲本28	上下線	神戸淡路鳴門自動車道	1986	32.8	11.2	鳴門管理センター	兵庫県	無し			○					○					2021	Ⅰ										
西淡三原7	上下線	神戸淡路鳴門自動車道	1987	48.7	7.3	鳴門管理センター	兵庫県	無し				○					○				2022	Ⅰ										
西淡三原17	上下線	神戸淡路鳴門自動車道	1983	40.3	8.9	鳴門管理センター	兵庫県	無し				○					○				2022	Ⅰ										
本四早島1ボックスカルバート	上下線	瀬戸中央自動車道	1988	20.9	14.8	岡山管理センター	岡山県	無し	○					○					○		2019	Ⅱ								○		
本四早島2ボックスカルバート	上下線	瀬戸中央自動車道	1988	42	14.8	岡山管理センター	岡山県	無し	○					○					○		2019	Ⅱ								○		
本四早島6ボックスカルバート	上下線	瀬戸中央自動車道	1988	32	8.4	岡山管理センター	岡山県	無し	○					○					○		2019	Ⅱ								○		
本四早島7ボックスカルバート	上下線	瀬戸中央自動車道	1988	103.8	8	岡山管理センター	岡山県	一次	○					○					○		2019	Ⅱ								○		
早島14ボックスカルバート	上下線	瀬戸中央自動車道	1985	44.2	7.4	岡山管理センター	岡山県	無し		○					○					○	2020	Ⅰ										
早島15ボックスカルバート	上下線	瀬戸中央自動車道	1983	32.5	14	岡山管理センター	岡山県	無し		○					○					○	2020	Ⅱ								○		
水島7ボックスカルバート	上下線	瀬戸中央自動車道	1985	59.5	8.6	岡山管理センター	岡山県	無し				○					○				2022	Ⅰ										
水島8ボックスカルバート	上下線	瀬戸中央自動車道	1985	111	21.2	岡山管理センター	岡山県	二次				○					○				2022	Ⅰ										
水島16ボックスカルバート	上下線	瀬戸中央自動車道	1987	73.5	11.5	岡山管理センター	岡山県	無し	○					○					○		2019	Ⅰ										
水島17ボックスカルバート	上下線	瀬戸中央自動車道	1987	22	11.5	岡山管理センター	岡山県	無し	○					○					○		2019	Ⅱ								○		
尾道1カルバート	上下線	西瀬戸自動車道	1999	19.2	7.5	しまなみ尾道管理センター	広島県	無し				○					○				2022	Ⅰ										
尾道2カルバート	上下線	西瀬戸自動車道	1999	35.4	7.5	しまなみ尾道管理センター	広島県	一次				○					○				2022	Ⅰ										
尾道6カルバート	上下線	西瀬戸自動車道	1999	66.9	8.5	しまなみ尾道管理センター	広島県	無し				○					○				2022	Ⅰ										
尾道7カルバート	上下線	西瀬戸自動車道	1999	56.5	9	しまなみ尾道管理センター	広島県	一次				○					○				2022	Ⅰ										
尾道9カルバート	上下線	西瀬戸自動車道	1999	27.1	6.5	しまなみ尾道管理センター	広島県	無し					○					○			2018	Ⅱ			○							
尾道11カルバート	上下線	西瀬戸自動車道	1983	66.7	9	しまなみ尾道管理センター	広島県	無し					○					○			2018	Ⅱ			○							
向島8カルバート	上下線	西瀬戸自動車道	1983	100	11	しまなみ尾道管理センター	広島県	二次		○				○					○		2019	Ⅱ										○
因島北1カルバート	上下線	西瀬戸自動車道	1998	25.2	8	しまなみ尾道管理センター	広島県	一次		○				○					○		2019	Ⅱ						○				
因島北4カルバート	上下線	西瀬戸自動車道	1998	74.1	10	しまなみ尾道管理センター	広島県	無し			○			○					○		2019	Ⅱ				○						
因島南1カルバート	上下線	西瀬戸自動車道	1998	98	8	しまなみ尾道管理センター	広島県	一次			○				○					○	2020	Ⅱ						○				
淡路島南7	上下線	神戸淡路鳴門自動車道	1983	95.3	9.3	鳴門管理センター	徳島県	無し					○					○			2018	Ⅱ										○
鳴門0	上り線	神戸淡路鳴門自動車道	2003	70.1	8.3	鳴門管理センター	徳島県	一次				○					○				2022	Ⅰ										
鳴門3	上下線	神戸淡路鳴門自動車道	1983	29.8	7	鳴門管理センター	徳島県	無し					○					○			2018	Ⅰ										
坂出12	上下線	瀬戸中央自動車道	1988	14.1	9.2	坂出管理センター	香川県	一次	○					○					○		2019	Ⅱ							○			
坂出1	上下線	瀬戸中央自動車道	1988	30	18.5	坂出管理センター	香川県	無し	○					○					○		2019	Ⅱ							○			
坂出3	上下線	瀬戸中央自動車道	1988	30.6	7.5	坂出管理センター	香川県	無し	○					○					○		2019	Ⅱ							○			
大島南1	上下線	西瀬戸自動車道	1999	43	16.5	しまなみ今治管理センター	愛媛県	一次		○					○					○	2020	Ⅱ						○				
今治9	上下線	西瀬戸自動車道	1999	37.3	21.5	しまなみ今治管理センター	愛媛県	無し			○					○					2021	Ⅰ										

【別添】点検計画・修繕計画 （横断歩道橋）

横断歩道橋名	路線名	架設年次（西暦）	橋長（m）	幅員（m）	管理事務所名	行政区域	点検計画												点検記録		修繕計画									
						都道府県名	2014（H26）	2015（H27）	2016（H28）	2017（H29）	2018（H30）	2019（R元）	2020（R2）	2021（R3）	2022（R4）	2023（R5）	2024（R6）	2025（R7）	点検実施年度	横断歩道橋の判定区分	2017（H29）	2018（H30）	2019（R元）	2020（R2）	2021（R3）	2022（R4）	2023（R5）	2024（R6）	2025（R7）	2026（R8）以降
立花歩道橋	西瀬戸自動車道	1983	50	4	しまなみ尾道管理センター	広島県	○					○					○		2019	Ⅰ										
大浜歩道橋	西瀬戸自動車道	1983	43.2	4	しまなみ尾道管理センター	広島県	○					○					○		2019	Ⅱ							○			
大浜第一歩道橋	西瀬戸自動車道	1983	29	2.3	しまなみ尾道管理センター	広島県		○					○					○	2020	Ⅱ									○	
大浜第二歩道橋	西瀬戸自動車道	1983	12.5	2.3	しまなみ尾道管理センター	広島県		○					○					○	2020	Ⅰ										
大浜第三歩道橋	西瀬戸自動車道	1983	32	2.3	しまなみ尾道管理センター	広島県		○					○					○	2020	Ⅱ									○	
大浜ＰＡ歩道橋	西瀬戸自動車道	1983	54	1.5	しまなみ尾道管理センター	広島県			○					○					2021	Ⅱ										○

【別添】点検計画・修繕計画 （門型標識等）

施設名	上下線	路線名	設置年次（西暦）	幅員（m）	管理事務所名	行政区域	点検計画												点検記録		修繕計画									
						都道府県名	2014（H26）	2015（H27）	2016（H28）	2017（H29）	2018（H30）	2019（R元）	2020（R2）	2021（R3）	2022（R4）	2023（R5）	2024（R6）	2025（R7）	点検実施年度	門型標識等の判定区分	2017（H29）	2018（H30）	2019（R元）	2020（R2）	2021（R3）	2022（R4）	2023（R5）	2024（R6）	2025（R7）	2026（R8）以降
道路標識	上り線	神戸淡路鳴門自動車道	1998	14.5	神戸管理センター	兵庫県		○					○					○	2020	Ⅰ										
道路標識	上り線	神戸淡路鳴門自動車道	1998	10.8	神戸管理センター	兵庫県		○					○					○	2020	Ⅰ										
道路標識	上り線	神戸淡路鳴門自動車道	1998	11	神戸管理センター	兵庫県		○					○					○	2020	Ⅰ										
道路標識	上り線	神戸淡路鳴門自動車道	1998	11	神戸管理センター	兵庫県		○					○					○	2020	Ⅰ										
道路標識	上り線	神戸淡路鳴門自動車道	1998	10.8	神戸管理センター	兵庫県		○					○					○	2020	Ⅰ										
道路標識	上り線	神戸淡路鳴門自動車道	1998	10.8	神戸管理センター	兵庫県		○					○					○	2020	Ⅰ										
道路標識	上り線	神戸淡路鳴門自動車道	1998	10.8	神戸管理センター	兵庫県		○					○					○	2020	Ⅰ										
道路標識	上り線	神戸淡路鳴門自動車道	1998	24.9	神戸管理センター	兵庫県			○					○					2021	Ⅰ										
道路標識	上り線	神戸淡路鳴門自動車道	1998	16	神戸管理センター	兵庫県			○					○					2021	Ⅰ										
道路標識	上り線	神戸淡路鳴門自動車道	1998	11.7	神戸管理センター	兵庫県			○					○					2021	Ⅰ										
道路標識	上り線	神戸淡路鳴門自動車道	1998	11.7	神戸管理センター	兵庫県			○					○					2021	Ⅰ										
道路標識	上り線	神戸淡路鳴門自動車道	1998	11.7	神戸管理センター	兵庫県			○					○					2021	Ⅰ										
道路標識	上り線	神戸淡路鳴門自動車道	1998	11.7	神戸管理センター	兵庫県			○					○					2021	Ⅰ										
道路標識	上り線	神戸淡路鳴門自動車道	1998	11.7	神戸管理センター	兵庫県			○					○					2021	Ⅰ										
道路標識	上り線	神戸淡路鳴門自動車道	1998	11.7	神戸管理センター	兵庫県			○					○					2021	Ⅰ										
道路標識	上り線	神戸淡路鳴門自動車道	1998	13.8	神戸管理センター	兵庫県		○					○					○	2020	Ⅰ										
道路標識	上り線	神戸淡路鳴門自動車道	1998	10.3	神戸管理センター	兵庫県		○					○					○	2020	Ⅰ										
道路標識	上り線	神戸淡路鳴門自動車道	1998	10.3	神戸管理センター	兵庫県		○					○					○	2020	Ⅰ										
道路標識	上り線	神戸淡路鳴門自動車道	1998	10.3	神戸管理センター	兵庫県		○					○					○	2020	Ⅰ										
道路標識	上り線	神戸淡路鳴門自動車道	1998	10.3	神戸管理センター	兵庫県		○					○					○	2020	Ⅰ										
道路標識	上り線	神戸淡路鳴門自動車道	1998	10.3	神戸管理センター	兵庫県			○					○					2021	Ⅰ										
道路標識	下り線	神戸淡路鳴門自動車道	1998	10.8	神戸管理センター	兵庫県				○					○				2022	Ⅰ										
道路標識	下り線	神戸淡路鳴門自動車道	1998	10.8	神戸管理センター	兵庫県				○					○				2022	Ⅰ										
道路標識	下り線	神戸淡路鳴門自動車道	1998	10.8	神戸管理センター	兵庫県				○					○				2022	Ⅰ										
道路標識	下り線	神戸淡路鳴門自動車道	1998	10.8	神戸管理センター	兵庫県				○					○				2022	Ⅰ										
道路標識	下り線	神戸淡路鳴門自動車道	1998	10.8	神戸管理センター	兵庫県				○					○				2022	Ⅰ										
道路標識	下り線	神戸淡路鳴門自動車道	1998	10.8	神戸管理センター	兵庫県				○					○				2022	Ⅰ										
道路標識	下り線	神戸淡路鳴門自動車道	1998	10.8	神戸管理センター	兵庫県				○					○				2022	Ⅰ										
道路標識	下り線	神戸淡路鳴門自動車道	1998	20.8	神戸管理センター	兵庫県				○					○				2022	Ⅰ										
道路標識	下り線	神戸淡路鳴門自動車道	1998	8.5	神戸管理センター	兵庫県				○					○				2022	Ⅰ										
道路標識	下り線	神戸淡路鳴門自動車道	1998	10.8	神戸管理センター	兵庫県				○					○				2022	Ⅰ										
道路標識	下り線	神戸淡路鳴門自動車道	1998	10.8	神戸管理センター	兵庫県				○					○				2022	Ⅰ										
道路標識	下り線	神戸淡路鳴門自動車道	1998	10.8	神戸管理センター	兵庫県				○					○				2022	Ⅰ										
道路標識	下り線	神戸淡路鳴門自動車道	1998	12.3	神戸管理センター	兵庫県					○					○			2018	Ⅰ										
道路標識	下り線	神戸淡路鳴門自動車道	1998	14.8	神戸管理センター	兵庫県					○					○			2018	Ⅰ										
道路標識	下り線	神戸淡路鳴門自動車道	1998	14.8	神戸管理センター	兵庫県					○					○			2018	Ⅰ										
道路標識	下り線	神戸淡路鳴門自動車道	1998	14.8	神戸管理センター	兵庫県					○					○			2018	Ⅰ										
道路標識	下り線	神戸淡路鳴門自動車道	1998	10.3	神戸管理センター	兵庫県					○					○			2018	Ⅰ										
道路標識	下り線	神戸淡路鳴門自動車道	1998	10.3	神戸管理センター	兵庫県					○					○			2018	Ⅰ										
道路標識	下り線	神戸淡路鳴門自動車道	1998	11.8	神戸管理センター	兵庫県					○					○			2018	Ⅰ										
道路標識	上り線	神戸淡路鳴門自動車道	1998	6.5	神戸管理センター	兵庫県					○					○			2018	Ⅱ										○
道路標識	上り線	神戸淡路鳴門自動車道	1998	6.5	神戸管理センター	兵庫県					○					○			2018	Ⅰ										
道路標識	上り線	神戸淡路鳴門自動車道	1998	6.5	神戸管理センター	兵庫県					○					○			2018	Ⅰ										
道路標識	上り線	神戸淡路鳴門自動車道	1998	6.5	神戸管理センター	兵庫県					○					○			2018	Ⅰ										
道路標識	上り線	神戸淡路鳴門自動車道	1997	10.3	鳴門管理センター	兵庫県				○					○				2022	Ⅰ										
道路標識	上り線	神戸淡路鳴門自動車道	1985	8	鳴門管理センター	兵庫県		○					○					○	2020	Ⅰ										
道路標識	上り線	神戸淡路鳴門自動車道	1985	8	鳴門管理センター	兵庫県		○					○					○	2020	Ⅱ										○
道路標識	上り線	神戸淡路鳴門自動車道	1985	8	鳴門管理センター	兵庫県		○					○					○	2020	Ⅱ										○
道路標識	下り線	神戸淡路鳴門自動車道	1987	10.3	鳴門管理センター	兵庫県	○					○					○		2019	Ⅱ										○
道路標識	下り線	神戸淡路鳴門自動車道	1985	10.3	鳴門管理センター	兵庫県	○					○					○		2019	Ⅱ										○
道路標識	下り線	神戸淡路鳴門自動車道	1998	8	鳴門管理センター	兵庫県		○					○					○	2020	Ⅰ										
道路標識	下り線	神戸淡路鳴門自動車道	1998	8	鳴門管理センター	兵庫県		○					○					○	2020	Ⅰ										
道路標識	下り線	神戸淡路鳴門自動車道	1998	8	鳴門管理センター	兵庫県		○					○					○	2020	Ⅱ										○
道路情報提供装置	下り線	神戸淡路鳴門自動車道	1998	10.8	神戸管理センター	兵庫県	○					○					○		2019	Ⅰ										
道路情報提供装置	下り線	神戸淡路鳴門自動車道	1998	10.8	神戸管理センター	兵庫県	○					○					○		2019	Ⅰ										
道路情報提供装置	下り線	神戸淡路鳴門自動車道	1998	10.8	神戸管理センター	兵庫県	○					○					○		2019	Ⅰ										
道路情報提供装置	上り線	神戸淡路鳴門自動車道	1998	10.8	神戸管理センター	兵庫県	○					○					○		2019	Ⅰ										
道路情報提供装置	上り線	神戸淡路鳴門自動車道	1998	15	神戸管理センター	兵庫県	○					○					○		2019	Ⅰ										
道路情報提供装置	上り線	神戸淡路鳴門自動車道	1998	15.5	神戸管理センター	兵庫県	○					○					○		2019	Ⅰ										
道路情報提供装置	上り線	神戸淡路鳴門自動車道	1998	13.8	神戸管理センター	兵庫県	○					○					○		2019	Ⅰ										
道路情報提供装置	上り線	神戸淡路鳴門自動車道	2015	10.8	神戸管理センター	兵庫県					○					○			2018	Ⅰ										
道路情報提供装置	下り線	神戸淡路鳴門自動車道	2002	10.3	鳴門管理センター	兵庫県	○				○					○			2018	Ⅰ										
道路標識	下り線	瀬戸中央自動車道	1997	10.8	岡山管理センター	岡山県					○					○			2018	Ⅰ										
道路標識	下り線	瀬戸中央自動車道	1988	13	岡山管理センター	岡山県					○					○			2018	Ⅰ										
道路標識	上り線	瀬戸中央自動車道	1988	10.8	岡山管理センター	岡山県				○					○				2022	Ⅰ										
道路標識	上下線	県道倉敷飽浦線	1988	9.5	岡山管理センター	岡山県	○					○					○		2019	Ⅰ										
道路情報提供装置	下り線	瀬戸中央自動車道	1988	12.5	岡山管理センター	岡山県					○			○					2021	Ⅰ										
道路情報提供装置	下り線	国道2号線	1988	11.9	岡山管理センター	岡山県			○					○					2021	Ⅰ										
道路情報提供装置	上り線	国道2号線	1988	11.9	岡山管理センター	岡山県			○					○					2021	Ⅰ										
道路情報提供装置	上り線	県道62号線	1988	10.8	岡山管理センター	岡山県					○			○					2021	Ⅰ										
道路標識	上下線	西瀬戸自動車道	1987	8	しまなみ尾道管理センター	広島県		○				○					○		2019	Ⅰ										
道路標識	下り線	神戸淡路鳴門自動車道	1998	10.3	鳴門管理センター	徳島県			○					○					2021	Ⅰ										
道路標識	下り線	神戸淡路鳴門自動車道	2014	10.3	鳴門管理センター	徳島県			○					○					2021	Ⅰ										
道路標識	下り線	神戸淡路鳴門自動車道	1998	10.3	鳴門管理センター	徳島県			○					○					2021	Ⅰ										
道路標識	上り線	瀬戸中央自動車道	1987	15.4	坂出管理センター	香川県			○					○					2021	Ⅰ										
道路標識	下り線	瀬戸中央自動車道	1987	17.3	坂出管理センター	香川県				○					○				2022	Ⅰ										
道路標識	上下線	瀬戸中央自動車道	2014	35.8	坂出管理センター	香川県	○					○					○		2019	Ⅰ										
道路情報提供装置	下り線	県道１９２号	1988	48	坂出管理センター	香川県					○					○			2018	Ⅰ										
道路情報提供装置	上下線	国道１１号	1988	29.9	坂出管理センター	香川県					○					○			2018	Ⅰ										
道路情報提供装置	上下線	国道１１号	1988	35.1	坂出管理センター	香川県					○					○			2018	Ⅰ										
道路標識	上下線	西瀬戸自動車道	1988	9	しまなみ今治管理センター	愛媛県			○					○					2021	Ⅰ										
道路標識	上下線	西瀬戸自動車道	1988	10.5	しまなみ今治管理センター	愛媛県			○					○					2021	Ⅰ										
道路標識	上下線	西瀬戸自動車道	1999	14.4	しまなみ今治管理センター	愛媛県		○					○					○	2020	Ⅰ										
道路情報提供装置	上下線	西瀬戸自動車道	1987	10.5	しまなみ今治管理センター	愛媛県			○					○					2021	Ⅰ										
道路情報提供装置	上下線	西瀬戸自動車道	1987	10.5	しまなみ今治管理センター	愛媛県			○					○					2021	Ⅰ										