

本四高速道路で通行止め区間があります

大雨の影響により、E76 西瀬戸自動車道で通行止めの区間があります。また、E76 西瀬戸自動車道及び E30 瀬戸中央自動車道で通行止めの可能性がある区間があります。

通行止め解除までには時間を要する場合があります。必要に応じて迂回ルートを選択や運行計画等の変更をお願いいたします。

■通行止め中の路線

- ・ E76 西瀬戸自動車道

■通行止めの可能性がある路線

- ・ E76 西瀬戸自動車道
- ・ E30 瀬戸中央自動車道

この予測は、2026年6月25日5時00分現在の気象予測に基づくものであり、気象状況等により実際と異なる場合があります。

- ・ 通行止めの区間、時間等は（別紙）「通行止め区間及び通行止めの可能性がある区間」をご確認ください。
- ・ 今後の気象情報と最新の交通情報をご確認いただきますようお願いいたします。
- ・ 通行止めはお客様の安全確保のために必要な措置であり、ご理解いただきますようお願いいたします。

■次回の更新予定

次回の更新は、通行止め区間に変更又は予測に変更が生じた場合に、本四高速ホームページでお知らせする予定です。

■最新の交通情報

お出かけの際は、最新の交通情報を次のWEBサイトでご確認ください。




- ・ 本四高速道路 天気予測は <https://honshi.drivingweather.wni.com/app>
- ・ 本四高速道路 通行止め情報は https://www.jb-honshi.co.jp/customer_index/traffic/tsukodome/
二輪車の通行止め情報は https://www.jb-honshi.co.jp/customer_index/traffic/bike/
- ・ 瀬戸内地域の道路交通情報は <https://www.jartic.or.jp/>

※交通規制の期間等は、気象状況により変更となる場合があります。

お出かけの際は、本四高速ホームページやラジオ、テレビなどで、気象情報・交通情報をご確認ください。

(別紙)

通行止め区間及び通行止めの可能性がある区間

- 大雨  通行止め区間:6/25(木)7時00分現在
- 大雨  通行止めの可能性がある区間*:6/26(金)5時~
- 大雨  通行止めの可能性がある区間*:6/26(金)11時~

※6月25日5時00分現在の気象予測に基づくものであり、気象状況により実際と異なる場合があります。

E76 西瀬戸自動車道

E30 瀬戸中央自動車道

E28 神戸淡路鳴門自動車道

