

本四高速道路で通行止め区間があります

台風14号の影響により、E28 神戸淡路鳴門自動車道で通行止めの区間があります。また、E30 瀬戸中央自動車道で通行止めの可能性があります。

通行止め解除までには時間を要する場合があります。必要に応じて迂回ルートを選択や運行計画等の変更をお願いいたします。

通行止め中の路線、通行止めの可能性のある路線

- ・E28 神戸淡路鳴門自動車道
- ・E30 瀬戸中央自動車道

通行止めの区間、時間等は、(別紙)「通行止め区間及び通行止めの可能性がある区間」をご確認ください。

- ・この予測は、2022年9月19日10時00分現在の気象予測に基づくものであり、気象状況等により実際と異なる場合があります。
- ・今後の気象情報と最新の交通情報をご確認いただきますようお願いいたします。
- ・通行止めはお客様の安全確保のために必要な措置であり、ご理解いただきますようお願いいたします。
- ・急な突風による横転事故にご注意ください。特に、空荷のトラックは注意が必要です。

強風時の走行注意のお知らせ

https://www.jb-honshi.co.jp/customer_index/safety/onegai/safety_onegai.html#16

次回の更新予定

次回の更新は、通行止め区間に変更が生じた場合に、本四高速ホームページ及びTwitterでお知らせする予定です。

最新の交通情報




お出かけの際には、最新の交通情報を次のWEBサイトにてご確認ください。

- ・本四高速道路 天気予測は <https://tb.wni.com/rdhonshi/>
- ・本四高速道路 通行止め情報は https://www.jb-honshi.co.jp/customer_index/traffic/tsukodome/
二輪車の通行止め情報は https://www.jb-honshi.co.jp/customer_index/traffic/bike/
- ・瀬戸内地域の道路交通情報は <https://www.jartic.or.jp/>

交通規制の期間等は、気象状況により変わることがあります。お出かけされるお客様には、当社ホームページやラジオ、テレビなどで、気象情報、交通情報をご確認いただきますようお願いいたします。

(別紙)

通行止め区間及び通行止めの可能性がある区間(9/19 12時現在)

- 強風  通行止め区間
- 強風  9/19(月) 17時～ 通行止め開始の可能性※ 神戸淡路鳴門自動車道
- 強風  9/19(月) 19時～ 通行止め開始の可能性※ 瀬戸中央自動車道

※9月19日10時現在の気象予測に基づくものであり、気象状況等により実際と異なる場合があります。

E76 西瀬戸自動車道

E30 瀬戸中央自動車道

E28 神戸淡路鳴門自動車道

