



2022年7月20日 14時  
本州四国連絡高速道路株式会社

## お盆期間の高速道路における渋滞予測について【本四版】

本州四国連絡高速道路株式会社（以下、「JB本四高速」）は、お盆期間〔令和4年8月10日（水）～8月16日（火）の7日間〕の本四高速道路での交通集中による渋滞予測をとりまとめました。

お盆期間の渋滞は、8月11日（木）、13日（土）～15日（月）の特定の時間帯に発生すると予測しています。本四高速道路をご利用されるお客様には、新型コロナウイルス感染拡大防止の観点からも、渋滞ピークが予想される日・時間帯を避けたご利用をお願いいたします。

### 1. 渋滞予測（5km以上）について

【本四高速道路において、ピーク時5km以上と予測した渋滞】

IC:インターチェンジ、JCT:ジャンクション TN:トンネル

#### OE28 神戸淡路鳴門自動車道

渋滞発生日/方向	渋滞区間(渋滞末尾側→渋滞先頭側) 【発生箇所・先頭】	渋滞長/ 【通過予想時間】	渋滞発生時間帯/ 【ピーク時刻】
8月11日(木) 下り	垂水JCT・IC (神戸市垂水区) → 東浦IC (兵庫県淡路市) 【東浦IC付近(兵庫県淡路市)】	約10km 【約30分】	9時～13時 【10時】
8月13日(土) 下り	垂水JCT・IC (神戸市垂水区) → 東浦IC (兵庫県淡路市) 【東浦IC付近(兵庫県淡路市)】	約10km 【約30分】	7時～16時 【9時】
8月14日(日) 下り	垂水JCT・IC (神戸市垂水区) → 東浦IC (兵庫県淡路市) 【東浦IC付近(兵庫県淡路市)】	約10km 【約30分】	9時～13時 【10時】
8月14日(日) 上り	淡路IC (兵庫県淡路市) → 垂水JCT (神戸市垂水区) 【舞子TN出口付近(神戸市垂水区)】	約10km 【約30分】	14時～21時 【18時】
8月14日(日) 上り	北淡IC (兵庫県淡路市) → 淡路IC (兵庫県淡路市) 【淡路IC付近(兵庫県淡路市)】	約15km 【約45分】	13時～22時 【16時】
8月14日(日) 上り	津名一宮IC (兵庫県淡路市) → 北淡IC (兵庫県淡路市) 【北淡IC付近(兵庫県淡路市)】	約5km 【約15分】	14時～19時 【17時】
8月14日(日) 上り	淡路島中央スマートIC (兵庫県洲本市) → 津名一宮IC (兵庫県淡路市) 【津名一宮IC付近(兵庫県淡路市)】	約5km 【約15分】	14時～19時 【17時】
8月15日(月) 上り	淡路IC (兵庫県淡路市) → 垂水JCT (神戸市垂水区) 【舞子TN出口付近(神戸市垂水区)】	約10km 【約30分】	14時～20時 【18時】
8月15日(月) 上り	北淡IC (兵庫県淡路市) → 淡路IC (兵庫県淡路市) 【淡路IC付近(兵庫県淡路市)】	約10km 【約30分】	10時～20時 【15時】

#### OE30 瀬戸中央自動車道

5km以上の渋滞は予測していません。

#### OE76 西瀬戸自動車道(瀬戸内しまなみ海道)

渋滞発生日/方向	渋滞区間(渋滞末尾側→渋滞先頭側) / 【発生箇所・先頭】	渋滞長/ 【通過予想時間】	渋滞発生時間帯/ 【ピーク時刻】
8月14日(日) 上り	因島北IC (広島県尾道市) → 向島IC (広島県尾道市) 【向島BS付近(広島県尾道市)】	約5km 【約15分】	9時～20時 【16時】
8月15日(月) 上り	因島北IC (広島県尾道市) → 向島IC (広島県尾道市) 【向島BS付近(広島県尾道市)】	約5km 【約15分】	8時～19時 【14時】

渋滞予測ガイドは、【資料1】をご覧ください。

## ■出発前や旅行中でも、最新の道路交通情報の確認をお願いします■

- JB本四高速ホームページ及びtwitterで交通情報をお知らせしています。
  - ・JB本四高速ホームページ（交通情報） [https://www.jb-honshi.co.jp/customer\\_index/traffic/](https://www.jb-honshi.co.jp/customer_index/traffic/)  
（本四高速道路の通行止め情報や、JARTICによる道路交通情報をご確認いただけます）
  - ・JB本四高速twitter（道路交通情報） @honshi\_traffic [https://twitter.com/honshi\\_traffic](https://twitter.com/honshi_traffic)  
（本四高速道路の通行止め情報及び、10km以上の渋滞を発信しています。）
- ※運転中の携帯電話・スマートフォンの操作は危険ですので絶対におやめください。
- SA・PA（一部を除く）では、デジタルサイネージで道路交通情報をお知らせしています。


## 2. 渋滞緩和に向けたお願い

### ①明石海峡大橋からの経路選択のご案内

E28 神戸淡路鳴門自動車道（上り）明石海峡大橋の先にある舞子トンネル出口付近の渋滞は、垂水JCTからE93 第二神明道路・阪神高速3号神戸線を経由して神戸市内に向かう車両が第1走行車線（一番左の車線）へ集中することで発生しています。混雑・渋滞時は第2走行車線（3車線の中央車線）を直進し、布施畑JCT・山陽道方面のご利用をお願いします。

詳しくは【資料2】又はJB本四高速ホームページをご覧ください。

明石海峡大橋からの経路選択のご案内：[https://www.jb-honshi.co.jp/customer\\_index/guide/keiro/](https://www.jb-honshi.co.jp/customer_index/guide/keiro/)



### ②サグ部での速度低下にご注意！

下り坂から上り坂にさしかかる所を「サグ」と呼びます。サグ部での渋滞発生が予想される箇所へは、速度低下に対する注意をお願いする看板等を設置しています。サグ部での速度低下にご注意くださいますようお願いいたします。

## 3. 混雑期における取り組み

### ■渋滞後尾付近への追突注意喚起 —前方注意！追突事故を防止しましょう—

各種情報板に渋滞情報を表示し、渋滞後尾付近の路肩等に標識車を設置することで、ドライバーの皆さまへ渋滞の情報を提供し、追突事故の発生を未然に防止します。

渋滞後尾付近での追突事故が多発しています。追突事故防止のため、車間距離を十分にとるなど、安全運転にご協力をお願いいたします。

### ■SA・PA内における混雑期整理員の配置等 —駐車スペースの適正利用にご協力ください—

SA・PA内で駐車場整理員の配置、大型車駐車マスの確保をおこないます。SA・PAでは車種ごとに定められた駐車マスをご利用いただき、駐車場整理員のいるSA・PAでは駐車場整理員の誘導に従ってください。皆さまが快適にご利用いただけるよう、ご協力をお願いいたします。

### ■淡路SA・ハイウェイオアシス駐車場のご利用について —通行料金そのまま周遊可能—

E28 神戸淡路鳴門自動車道 淡路SAは、駐車場が満車の場合でも、反対側のSA又は淡路ハイウェイオアシスの駐車場に周遊できます。通行料金は変わりませんので、混雑状況に応じて、空いている駐車場をご利用ください。

なお、休憩施設における新型コロナウイルス感染拡大防止の観点から、ご利用の日や時間帯を変更いただくなど、分散利用にご協力をお願いします。

### 【ご注意】お盆期間は休日割引が適用されません。

お盆期間の8月11日（木・祝）、13日（土）、14日（日）は、渋滞の激化を避けるため、休日割引が適用されません。詳細は下記URLをご覧ください。

[https://www.jb-honshi.co.jp/corp\\_index/corp\\_press/corp\\_press\\_2022/220316press-1-00/?ref=single7](https://www.jb-honshi.co.jp/corp_index/corp_press/corp_press_2022/220316press-1-00/?ref=single7)

# 令和4年 お盆 渋滞予測ガイド

本州四国連絡高速道路株式会社

## — 目次 —

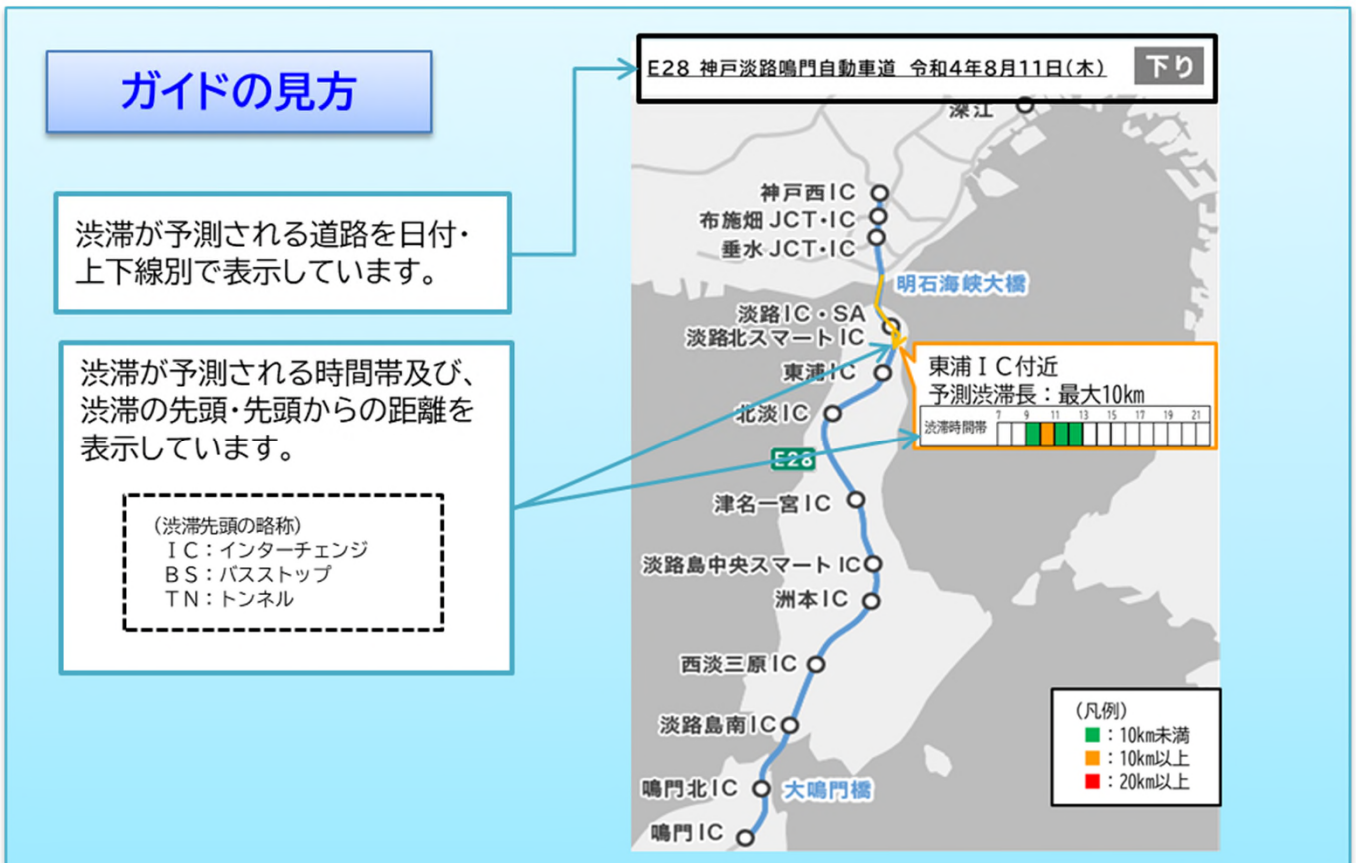
▶E28 神戸淡路鳴門自動車道 …… P1・2

▶E76 西瀬戸自動車道(瀬戸内しまなみ海道) …… P3

※8月10日(水)～8月16日(火)の渋滞予測情報を掲載しています。

※E30 瀬戸中央自動車道では、5km以上の渋滞は予測していません。

※この渋滞予測は、過去のお盆の渋滞実績を参考に作成しています。

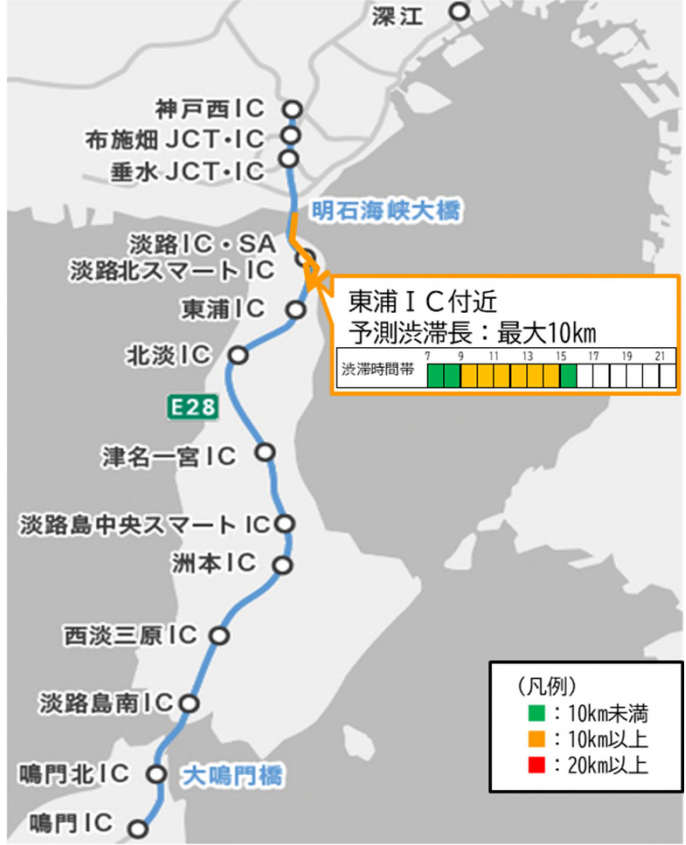


# ○E28 神戸淡路鳴門自動車道

E28 神戸淡路鳴門自動車道 令和4年8月11日(木) **下り**



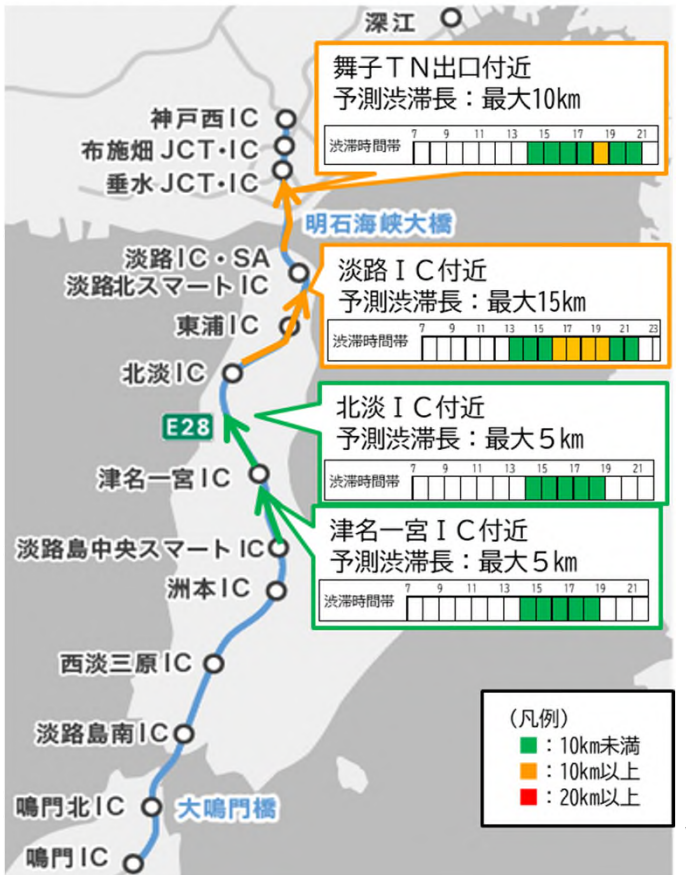
E28 神戸淡路鳴門自動車道 令和4年8月13日(土) **下り**



E28 神戸淡路鳴門自動車道 令和4年8月14日(日) **下り**

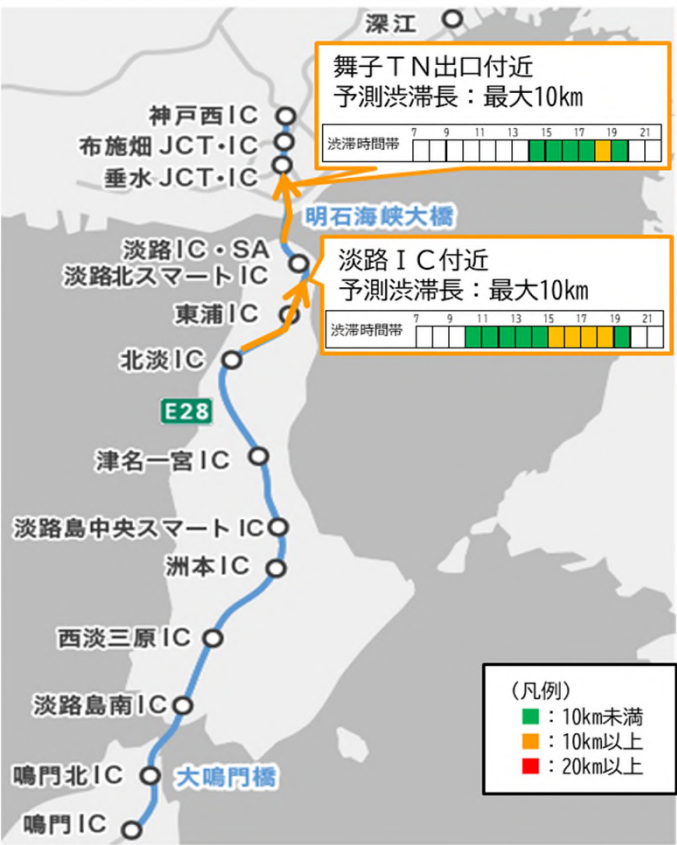


E28 神戸淡路鳴門自動車道 令和4年8月14日(日) **上り**



# ○E28 神戸淡路鳴門自動車道

E28 神戸淡路鳴門自動車道 令和4年8月15日(月) **上り**



# ○E76 西瀬戸自動車道(瀬戸内しまなみ海道)

E76 西瀬戸自動車道 令和4年8月14日(日)

上り



E76 西瀬戸自動車道 令和4年8月15日(月)

上り

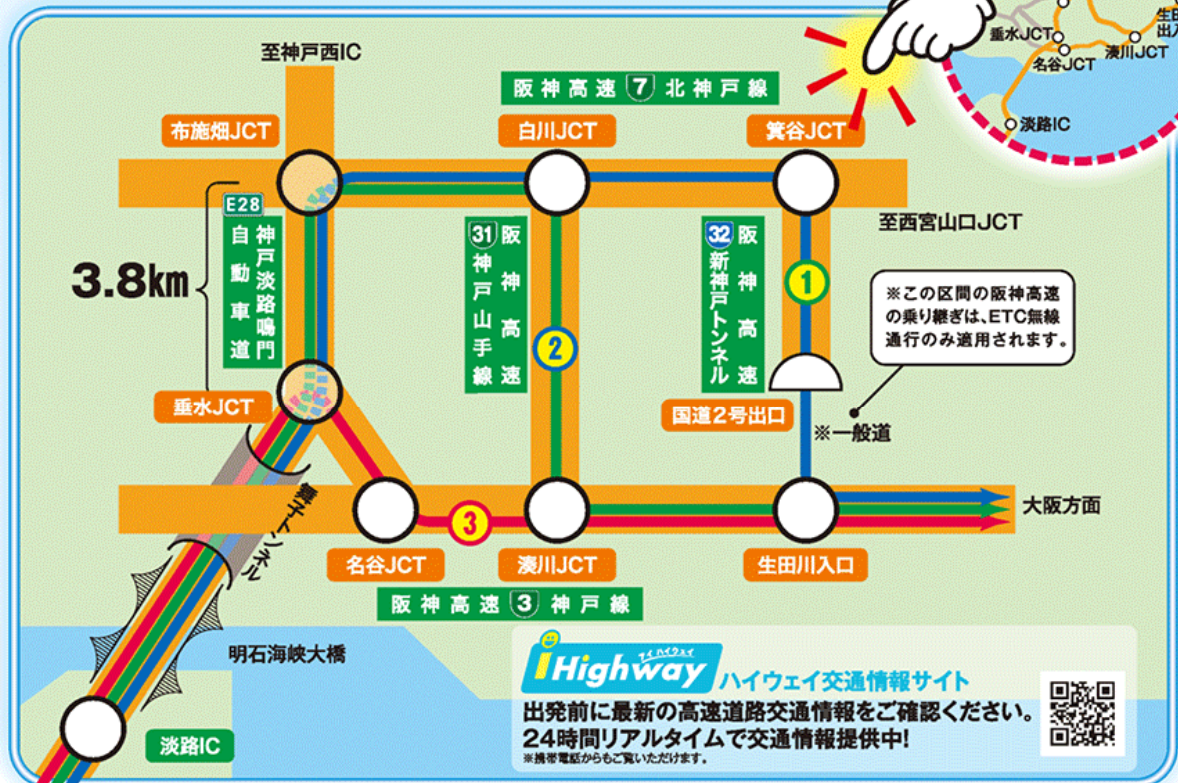


# 神戸・大阪方面の

混雑時は布施畑JCT、阪神高速 7 北神戸線経由のご利用を!

## ご利用案内

交通状況等により、経路選択のご参考としてください。



- ルート① [新神戸トンネル経由] 淡路・徳島方面 → 布施畑JCT → 箕谷JCT → 国道2号出口 → 一般道\* → 生田川入口 → 大阪方面
- ルート② [神戸山手線経由] 淡路・徳島方面 → 布施畑JCT → 白川JCT → 湊川JCT → 大阪方面
- ルート③ [第二神明道路経由] 淡路・徳島方面 → 垂水JCT → 名谷JCT → 大阪方面

\*この区間の乗継は、ETC無線通行のみ適用されます。

### 淡路IC から大阪市内までの通行例 (普通車)

	ETC車料金	現金車料金	距離(大和田出口まで)
ルート①	2,330円	5,210円	59.4km
ルート②	2,330円	3,890円	57.6km
ルート③	2,390円	4,140円	51.8km

# 京都・名古屋方面の ご利用案内

交通状況等により、経路選択のご参考としてください。



ルート① [新名神高速道路経由] 淡路・徳島方面 → 三木JCT → 神戸JCT → 高槻JCT → 京都・名古屋方面

ルート② [中国自動車道経由] 淡路・徳島方面 → 三木JCT → 神戸JCT → 吹田JCT → 高槻JCT → 京都・名古屋方面

ルート③ [阪神高速経由] 淡路・徳島方面 → 垂水JCT → 西宮IC → 吹田JCT → 高槻JCT → 京都・名古屋方面

## 淡路IC から京都南ICまでの通行例 (普通車)

	ETC車料金		現金車料金	距離(京都南まで)
ルート①	平日料金 3,830円	休日料金 3,440円	5,400円	104.4km
ルート②	平日料金 3,830円	休日料金 3,440円	5,400円	103.3km
ルート③	平日料金 3,900円	休日料金 3,900円	5,880円	90.9km