



2024年7月12日
本州四国連絡高速道路株式会社

お盆期間の高速道路における渋滞予測について【本四版】

本州四国連絡高速道路株式会社（以下、「JB本四高速」）は、お盆期間〔令和6年8月8日（木）～18日（日）の11日間〕の本四高速道路での交通集中による渋滞予測を取りまとめました。

お盆期間の渋滞は、8月11日（日）～17日（土）の特定の時間帯に発生すると予測しています。本四高速道路をご利用されるお客様には、渋滞ピークが予想される日・時間帯を避けたご利用をお願いいたします。

1. 渋滞予測（5km以上）について

【本四高速道路において、ピーク時5km以上と予測した渋滞】

IC：インターチェンジ JCT：ジャンクション TN：トンネル BS：バスストップ

○E28 神戸淡路鳴門自動車道

渋滞発生日/方向	渋滞区間(渋滞末尾側→渋滞先頭側) 【発生箇所・先頭】		渋滞長 【通過予想時間】	渋滞発生時間帯 【ピーク時刻】
8月11日(日)	上り	淡路IC → 垂水JCT (兵庫県淡路市) 【舞子TN出口付近(神戸市垂水区)】 (神戸市垂水区)	10km 【約30分】	15時～19時 【17時】
		垂水JCT → 北淡IC (神戸市垂水区) 【北淡IC付近(兵庫県淡路市)】 (兵庫県淡路市)	25km 【約75分】	8時～17時 【11時】
	下り	北淡IC → 津名一宮IC (兵庫県淡路市) 【室津PA付近(兵庫県淡路市)】 (兵庫県淡路市)	5km 【約15分】	8時～15時 【11時】
		津名一宮IC → 淡路島中央スマートIC (兵庫県淡路市) 【淡路島中央スマートIC付近(兵庫県洲本市)】 (兵庫県洲本市)	5km 【約15分】	8時～15時 【11時】
8月12日(月)	上り	淡路IC → 垂水JCT (兵庫県淡路市) 【舞子TN出口付近(神戸市垂水区)】 (神戸市垂水区)	10km 【約30分】	15時～19時 【17時】
8月13日(火)	上り	淡路IC → 垂水JCT (兵庫県淡路市) 【舞子TN出口付近(神戸市垂水区)】 (神戸市垂水区)	10km 【約30分】	15時～20時 【17時】
		北淡IC → 淡路IC (兵庫県淡路市) 【淡路IC付近(兵庫県淡路市)】 (兵庫県淡路市)	10km 【約30分】	15時～20時 【17時】
8月14日(水)	上り	淡路IC → 垂水JCT (兵庫県淡路市) 【舞子TN出口付近(神戸市垂水区)】 (神戸市垂水区)	5km 【約15分】	15時～19時 【17時】
		東浦IC → 淡路IC (兵庫県淡路市) 【淡路IC付近(兵庫県淡路市)】 (兵庫県淡路市)	5km 【約15分】	15時～19時 【17時】
		北淡IC → 東浦IC (兵庫県淡路市) 【仁井TN付近(兵庫県淡路市)】 (兵庫県淡路市)	5km 【約15分】	15時～20時 【17時】

○E30 瀬戸中央自動車道

5km以上の渋滞は予測していません。

○E76 西瀬戸自動車道（瀬戸内しまなみ海道）

渋滞発生日/方向		渋滞区間(渋滞末尾側→渋滞先頭側) 【発生箇所・先頭】		渋滞長 【通過予想時間】	渋滞発生時間帯 【ピーク時刻】	
8月11日(日)	上り	因島南IC (広島県尾道市)	→ 【向東BS付近(広島県尾道市)】	西瀬戸尾道IC (広島県尾道市)	10km 【約30分】	6時～20時 【9時】
	下り	向島IC (広島県尾道市)	→ 【因島北IC付近(広島県尾道市)】	因島北IC (広島県尾道市)	5km 【約15分】	6時～13時 【8時】
8月12日(月)	上り	因島南IC (広島県尾道市)	→ 【向東BS付近(広島県尾道市)】	西瀬戸尾道IC (広島県尾道市)	10km 【約30分】	6時～21時 【9時】
	下り	向島IC (広島県尾道市)	→ 【因島北IC付近(広島県尾道市)】	因島北IC (広島県尾道市)	5km 【約15分】	6時～11時 【8時】
8月13日(火)	上り	因島北IC (広島県尾道市)	→ 【向東BS付近(広島県尾道市)】	西瀬戸尾道IC (広島県尾道市)	5km 【約15分】	6時～21時 【8時】
8月14日(水)	上り	因島北IC (広島県尾道市)	→ 【向東BS付近(広島県尾道市)】	西瀬戸尾道IC (広島県尾道市)	5km 【約15分】	6時～21時 【8時】
8月17日(土)	下り	向島IC (広島県尾道市)	→ 【因島北IC付近(広島県尾道市)】	因島北IC (広島県尾道市)	5km 【約15分】	15時～20時 【18時】

※上記は、断続的な渋滞を予測していますが、交通集中等により、各渋滞が繋がる場合があります。

渋滞予測ガイドは、【別添】をご覧ください。

■出発前や旅行中でも、最新の道路交通情報の確認をお願いします■

○JB本四高速ホームページで交通情報をお知らせしています。

・JB本四高速ホームページ(交通情報) https://www.jb-honshi.co.jp/customer_index/traffic/

(本四高速道路の通行止め情報や、JARTICによる道路交通情報をご確認いただけます)

※運転中の携帯電話・スマートフォンの操作は危険ですので絶対におやめください。

○OSA・PA(一部を除く)では、デジタルサイネージで道路交通情報をお知らせしています。

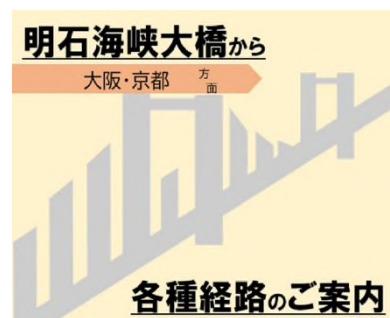
2. 渋滞緩和に向けたお願い

①明石海峡大橋～垂水JCTは直進で渋滞回避！

E28 神戸淡路鳴門自動車道(上り)明石海峡大橋の先にある舞子トンネル出口付近の渋滞は、垂水JCTからE93 第二神明道路・阪神高速3号神戸線を経由して神戸市内に向かう車両が第1走行車線(一番左の車線)へ集中することで発生しています。混雑・渋滞時は第2走行車線(3車線の中央車線)を直進し、阪神高速7号北神戸線・山陽道方面のご利用をお願いします。

詳しくは【別添資料】渋滞予測ガイド 又はJB本四高速ホームページ

【明石海峡大橋からの経路選択のご案内:https://www.jb-honshi.co.jp/customer_index/guide/keiro/】
をご覧ください。



②サグ部での速度低下にご注意！

下り坂から上り坂にさしかかる所を「サグ」と呼びます。サグ部での渋滞発生が予想される箇所へは、速度低下に対する注意をお願いする看板等を設置しています。サグ部での速度低下にご注意くださいますようお願いいたします。

③坂出北IC～坂出IC(下り線)間の工事規制について

E30 瀬戸中央自動車道 坂出北IC～坂出IC間の下り線で、坂出北ICのフルインター化に向けた工事規制を実施しております。

お盆の混雑期において、「渋滞」は予測しておりませんが、交通集中による速度低下が懸念されます。

お出かけの際には、最新の交通情報のご確認をお願いいたします。

・工事規制のご案内：https://www.jb-honshi.co.jp/corp_index/news/pdf/2024/240513news-1.pdf

3. 混雑期における取り組み

■渋滞後尾付近への追突注意喚起 —前方注意！追突事故を防止しましょう—

各種情報板に渋滞情報を表示し、渋滞後尾付近の路肩等に標識車を設置することで、ドライバーの皆さまへ渋滞の情報を提供し、追突事故の発生を未然に防止します。

渋滞後尾付近での追突事故が多発しています。追突事故防止のため、車間距離を十分にとるなど、安全運転にご協力をお願いいたします。

■SA・PA内における混雑期整理員の配置等 —駐車スペースの適正利用にご協力ください—

SA・PA内で駐車場整理員の配置、大型車駐車マスの確保をおこないます。SA・PAでは車種ごとに定められた駐車マスをご利用いただき、駐車場整理員のいるSA・PAでは駐車場整理員の誘導に従ってください。皆さまが快適にご利用いただけるよう、ご協力をお願いいたします。

■淡路SA・ハイウェイオアシス駐車場のご利用について —通行料金そのまま周遊可能—

E28 神戸淡路鳴門自動車道 淡路SAは、立ち寄った駐車場が満車の場合でも、反対側のSA又は淡路ハイウェイオアシスの駐車場に周遊できます。通行料金は変わりませんので、混雑状況に応じて、空いている駐車場をご利用ください。

■救援レッカー車両の事前配置について —事故等を原因とした渋滞の緩和を目指します—

E28 神戸淡路鳴門自動車道及びE76 西瀬戸自動車道では、交通集中による渋滞が予測される期間中、特定のICやSAにレッカー車両を事前に配置します。事故や故障により移動できなくなった車を早期に移動させることで渋滞の緩和を目指します。

4. お盆期間中の休日割引の適用除外について

お盆期間の8月10日(土)～12日(月・祝)、17日(土)～18日(日)は、交通混雑期等における交通分散の観点などから、休日割引が適用されません。詳しくは下記URLをご覧ください。

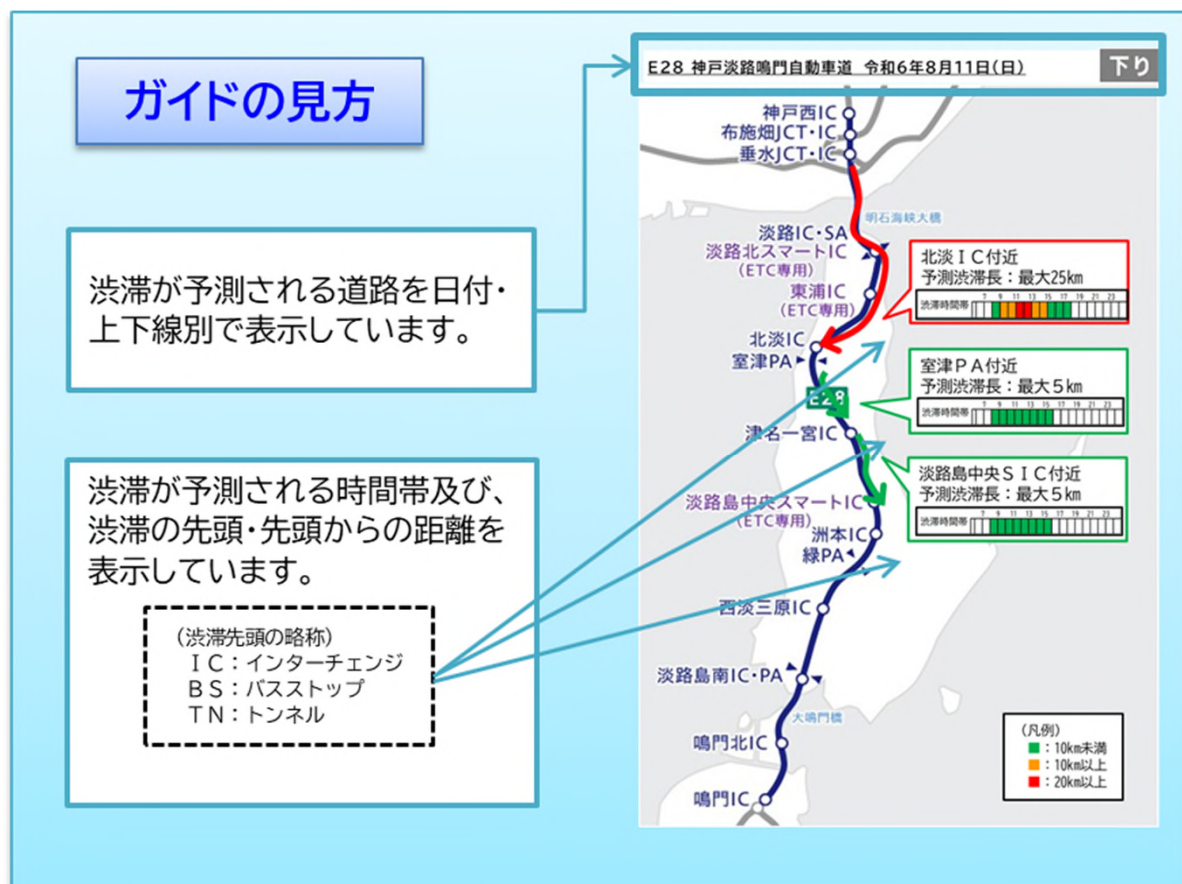
https://www.jb-honshi.co.jp/corp_index/corp_press/corp_press_2024/240216press-1-9519?ref=single7

令和6年 お盆 渋滞予測ガイド

本州四国連絡高速道路株式会社

— 目次 —

- ▶ E28 神戸淡路鳴門自動車道 … P1～2
- ▶ E76 西瀬戸自動車道(瀬戸内しまなみ海道) … P3～4
 - ※8月8日(木)～8月18日(日)の渋滞予測情報を掲載しています。
 - ※E30 瀬戸中央自動車道では、5km以上の渋滞は予測していません。
 - ※この渋滞予測は、過去のお盆の渋滞実績を参考に作成しています。
- ▶ 明石海峡大橋からの渋滞回避ルートのご案内 … P5

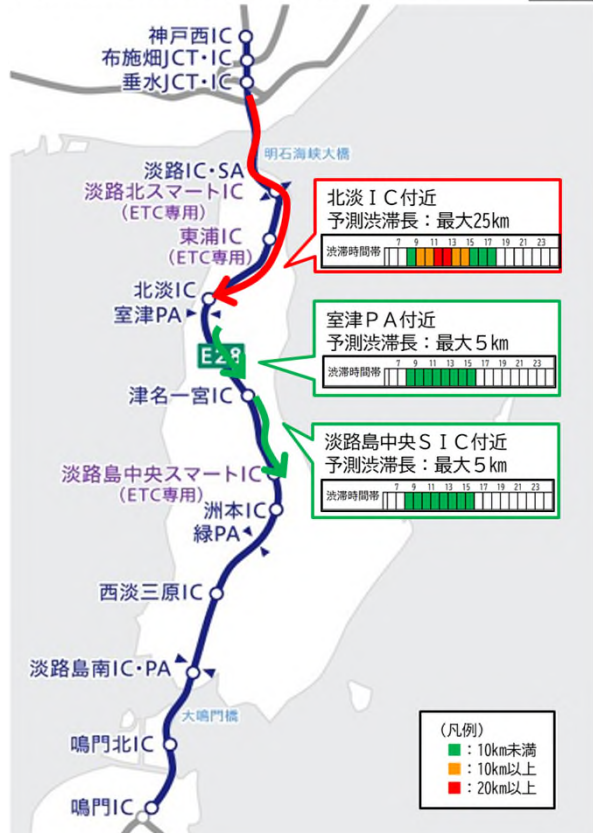


○E28 神戸淡路鳴門自動車道

E28 神戸淡路鳴門自動車道 令和6年8月11日(日) 上り



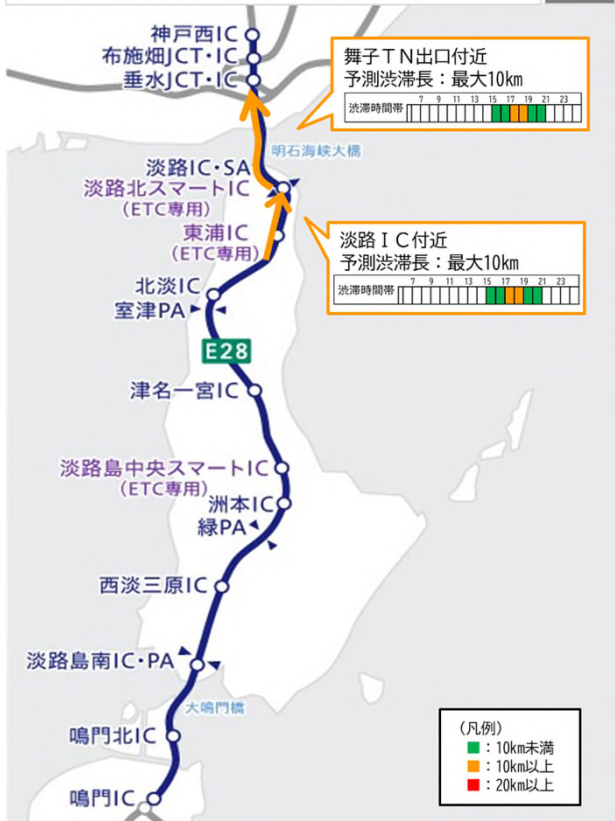
E28 神戸淡路鳴門自動車道 令和6年8月11日(日) 下り



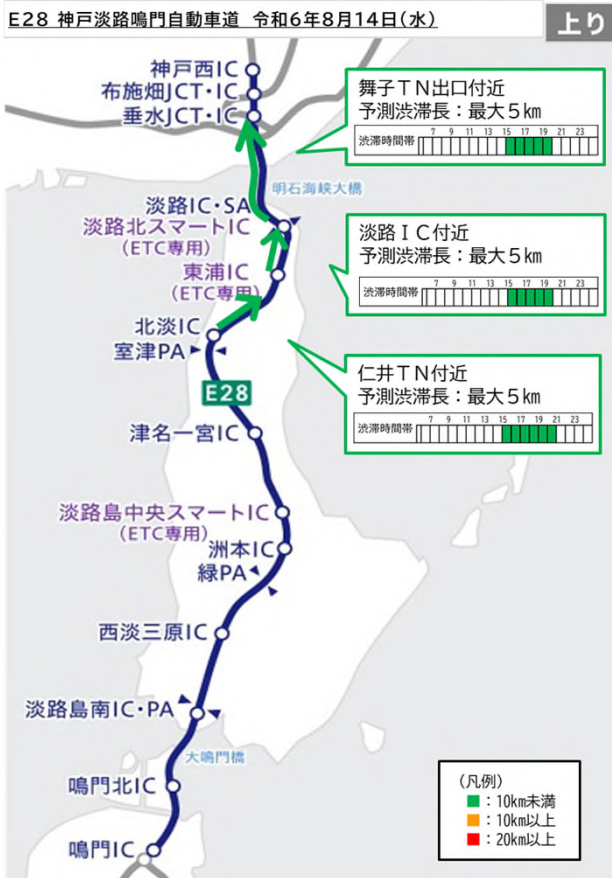
E28 神戸淡路鳴門自動車道 令和6年8月12日(月) 上り



E28 神戸淡路鳴門自動車道 令和6年8月13日(火) 上り



○E28 神戸淡路鳴門自動車道

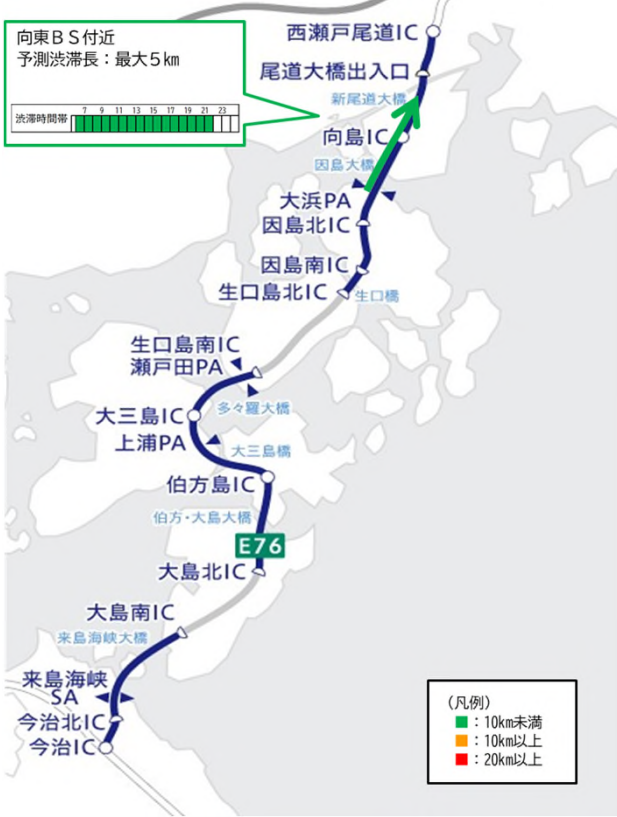


○E76 西瀬戸自動車道(瀬戸内しまなみ海道)

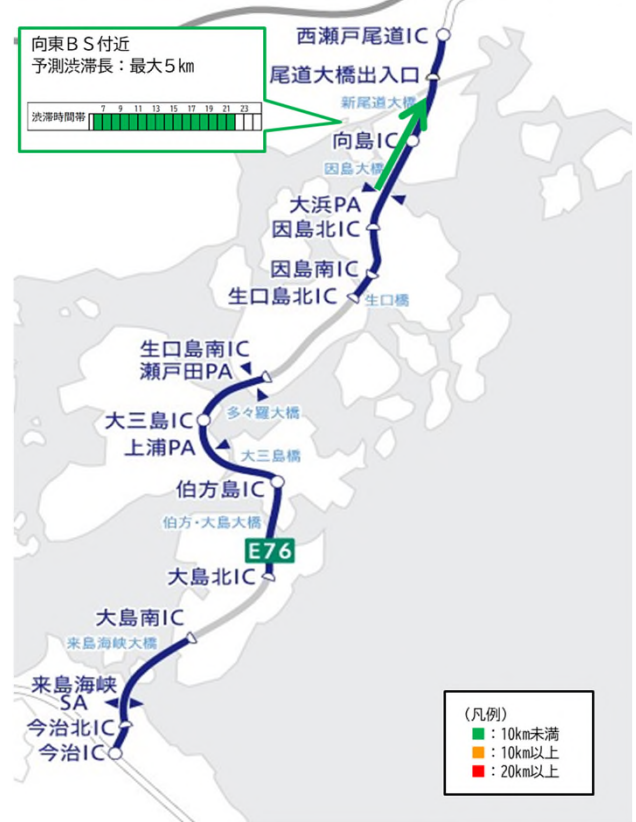


○E76 西瀬戸自動車道(瀬戸内しまなみ海道)

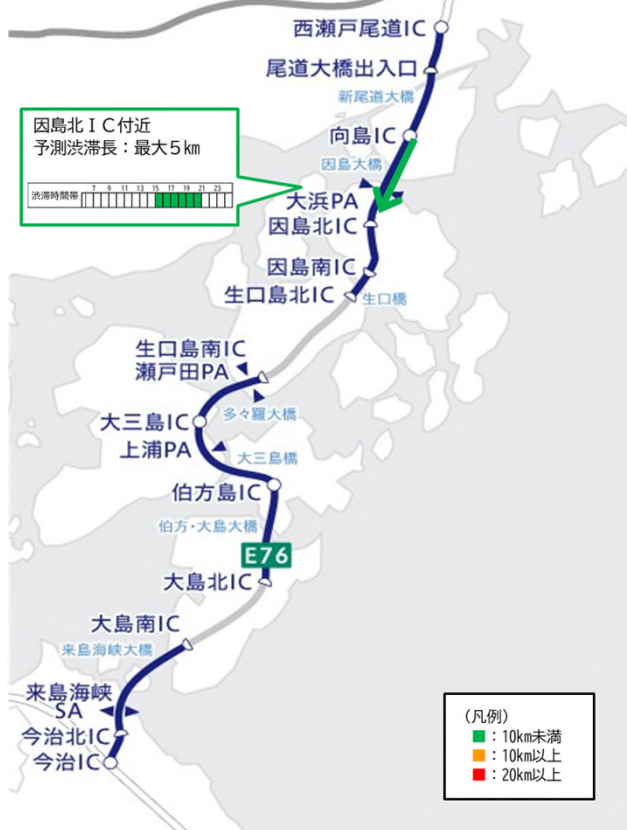
E76 西瀬戸自動車道 令和6年8月13日(火) 上り



E76 西瀬戸自動車道 令和6年8月14日(水) 上り

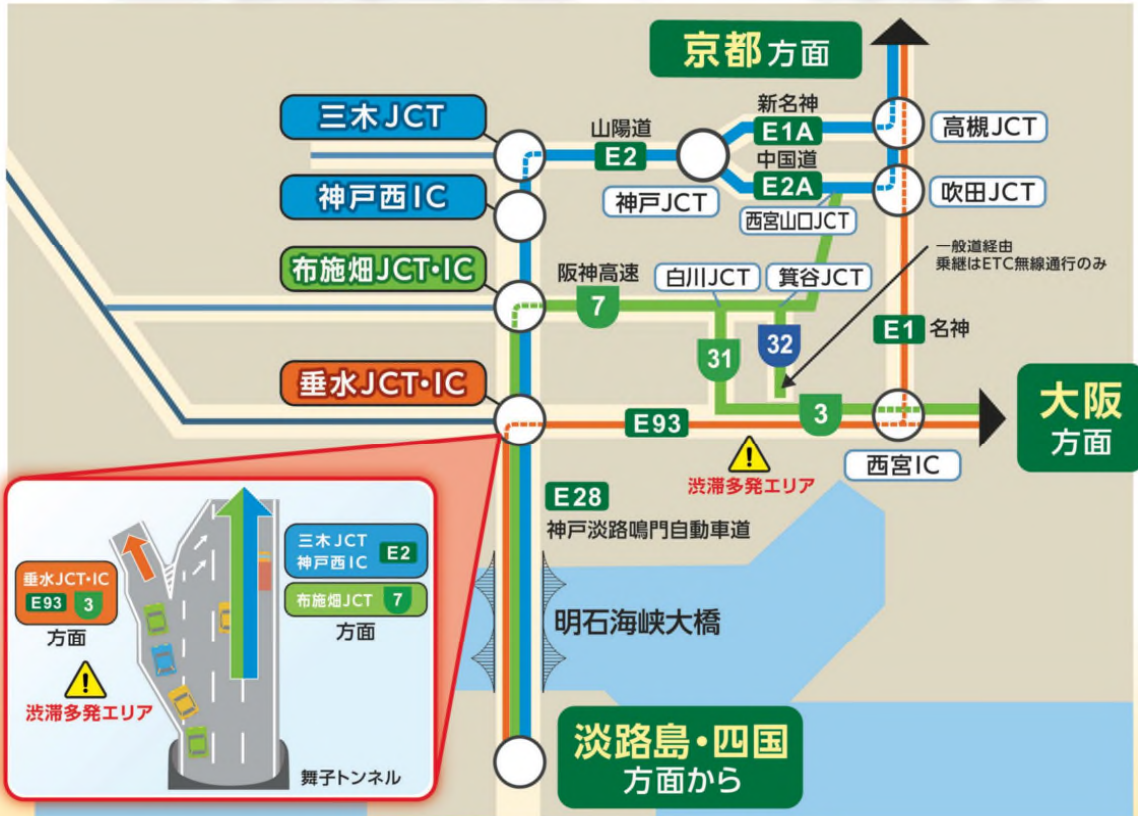


E76 西瀬戸自動車道 令和6年8月17日(土) 下り



E28

明石海峡大橋から大阪・京都方面 各種経路のご案内



交通状況等により、経路選択のご参考としてください。



※通行料金は、各高速道路会社のホームページ等からご確認ください。



詳しい情報は
こちらから ▶
または



iHighway ハイウェイ交通情報サイト

出発前に最新の高速道路情報をご確認ください。
24時間リアルタイムで交通情報提供中! ※携帯電話からもご覧いただけます。



明石海峡大橋 経路 検索

JB 本州四国連絡高速道路株式会社