



2024年11月27日  
本州四国連絡高速道路株式会社

## 年末年始期間の高速道路における渋滞予測について【本四版】

本州四国連絡高速道路株式会社（以下、「JB本四高速」）は、年末年始期間〔令和6年12月27日（金）～令和7年1月5日（日）の10日間〕の本四高速道路での交通集中等による渋滞予測を取りまとめました。

年末年始期間の渋滞は、令和6年12月28日（土）～令和7年1月4日（土）の特定の時間帯に発生すると予測しています。本四高速道路をご利用されるお客様には、渋滞ピークが予想される日・時間帯を避けたご利用をお願いいたします。

### 1. 渋滞予測（5 km 以上）について

【本四高速道路において、ピーク時5 km以上と予測した渋滞】

IC：インターチェンジ JCT：ジャンクション TN：トンネル BS：バスストップ

#### OE28 神戸淡路鳴門自動車道

渋滞発生日/方向		渋滞区間(渋滞末尾側→渋滞先頭側) 【発生箇所・先頭】		渋滞長 【通過予想時間】	渋滞発生時間帯 【ピーク時刻】	
12月28日(土)	下り	西淡三原IC (兵庫県南あわじ市)	→ 【大鳴門橋付近(兵庫県南あわじ市)】	鳴門北IC (徳島県鳴門市)	5km 【約20分】	9時～21時 【14時】
12月29日(日)	下り	洲本IC (兵庫県洲本市)	→ 【大鳴門橋付近(兵庫県南あわじ市)】	鳴門北IC (徳島県鳴門市)	20km 【約90分】	7時～翌2時 【17時】
12月30日(月)	下り	洲本IC (兵庫県洲本市)	→ 【大鳴門橋付近(兵庫県南あわじ市)】	鳴門北IC (徳島県鳴門市)	15km 【約70分】	8時～翌2時 【15時】
12月31日(火)	下り	洲本IC (兵庫県洲本市)	→ 【大鳴門橋付近(兵庫県南あわじ市)】	鳴門北IC (徳島県鳴門市)	15km 【約70分】	8時～23時 【16時】
1月1日(水・祝)	下り	西淡三原IC (兵庫県南あわじ市)	→ 【大鳴門橋付近(兵庫県南あわじ市)】	鳴門北IC (徳島県鳴門市)	5km 【約20分】	9時～20時 【15時】
1月2日(木)	上り	淡路IC (兵庫県淡路市)	→ 【舞子TN出口付近(神戸市垂水区)】	垂水JCT (神戸市垂水区)	5km 【約15分】	14時～18時 【16時】
		津名一宮IC (兵庫県淡路市)	→ 【淡路IC付近(兵庫県淡路市)】	淡路IC (兵庫県淡路市)	15km 【約45分】	13時～19時 【16時】
		淡路島中央スマートIC (兵庫県洲本市)	→ 【遠田BS付近(兵庫県淡路市)】	北淡IC (兵庫県淡路市)	5km 【約15分】	14時～19時 【15時】
	下り	洲本IC (兵庫県洲本市)	→ 【大鳴門橋付近(兵庫県南あわじ市)】	鳴門北IC (徳島県鳴門市)	15km 【約70分】	8時～翌2時 【15時】
1月3日(金)	上り	淡路IC (兵庫県淡路市)	→ 【舞子TN出口付近(神戸市垂水区)】	垂水JCT (神戸市垂水区)	10km 【約30分】	13時～21時 【16時】
		淡路島中央スマートIC (兵庫県洲本市)	→ 【淡路IC付近(兵庫県淡路市)】	淡路IC (兵庫県淡路市)	25km 【約75分】	10時～22時 【15時】
		西淡三原IC (兵庫県南あわじ市)	→ 【淡路島中央スマートIC付近(兵庫県洲本市)】	淡路島中央スマートIC (兵庫県洲本市)	5km 【約15分】	13時～19時 【15時】
		淡路島南IC (兵庫県南あわじ市)	→ 【榎列BS付近(兵庫県南あわじ市)】	洲本IC (兵庫県洲本市)	5km 【約15分】	13時～18時 【15時】
		鳴門北IC (徳島県鳴門市)	→ 【淡路島南PA入口付近(兵庫県南あわじ市)】	淡路島南IC (兵庫県南あわじ市)	5km 【約15分】	13時～19時 【15時】
	下り	西淡三原IC (兵庫県南あわじ市)	→ 【大鳴門橋付近(兵庫県南あわじ市)】	鳴門北IC (徳島県鳴門市)	10km 【約45分】	8時～翌1時 【16時】
1月4日(土)	上り	津名一宮IC (兵庫県淡路市)	→ 【淡路IC付近(兵庫県淡路市)】	淡路IC (兵庫県淡路市)	15km 【約45分】	13時～19時 【16時】

○E30 瀬戸中央自動車道

5km以上の渋滞は予測していません。

○E76 西瀬戸自動車道（瀬戸内しまなみ海道）

渋滞発生日/方向		渋滞区間(渋滞末尾側→渋滞先頭側) 【発生箇所・先頭】		渋滞長 【通過予想時間】	渋滞発生時間帯 【ピーク時刻】	
1月2日(木)	上り	生口島南IC (広島県尾道市)	→ 【向東BS付近(広島県尾道市)】	西瀬戸尾道IC (広島県尾道市)	15km 【約45分】	9時～22時 【15時】
1月3日(金)	上り	生口島南IC (広島県尾道市)	→ 【向東BS付近(広島県尾道市)】	西瀬戸尾道IC (広島県尾道市)	20km 【約60分】	9時～23時 【17時】
1月4日(土)	上り	因島南IC (広島県尾道市)	→ 【向東BS付近(広島県尾道市)】	西瀬戸尾道IC (広島県尾道市)	10km 【約30分】	9時～21時 【13時】

※上記は、断続的な渋滞を予測していますが、交通集中等により、各渋滞が繋がる場合があります。

渋滞予測ガイドは、【別添】をご覧ください。

■出発前や旅行中でも、最新の道路交通情報の確認をお願いします■

- JB本四高速ホームページで交通情報をお知らせしています。
  - ・JB本四高速ホームページ(交通情報) [https://www.jb-honshi.co.jp/customer\\_index/traffic/](https://www.jb-honshi.co.jp/customer_index/traffic/)  
(本四高速道路の通行止め情報や、JARTICによる道路交通情報をご確認いただけます)
  - ※運転中の携帯電話・スマートフォンの操作は危険ですので絶対におやめください。
- OSA・PA(一部を除く)では、デジタルサイネージで道路交通情報をお知らせしています。

2. 渋滞緩和に向けたお願い

①明石海峡大橋～垂水JCTは直進で渋滞回避!

E28 神戸淡路鳴門自動車道(上り)明石海峡大橋の先にある舞子トンネル出口付近の渋滞は、垂水JCTからE93 第二神明道路・阪神高速3号神戸線を経由して神戸市内に向かう車両が第1走行車線(一番左の車線)へ集中することで発生しています。混雑・渋滞時は第2走行車線(3車線の中央車線)を直進し、阪神高速7号北神戸線・山陽道方面のご利用をお願いします。

詳しくは【別添資料】渋滞予測ガイド 又はJB本四高速ホームページ

【明石海峡大橋からの経路選択のご案内:[https://www.jb-honshi.co.jp/customer\\_index/guide/keiro/](https://www.jb-honshi.co.jp/customer_index/guide/keiro/)】  
をご覧ください。



②淡路島南IC～鳴門北IC(下り線)間の工事規制について

E28 神戸淡路鳴門自動車道 淡路島南IC～鳴門北IC間の下り線で、大型伸縮装置交換工事に伴う昼夜連続終日走行車線規制を実施しております。

規制箇所では、通行帯が通常より狭くなっているため、十分注意して安全に走行していただきますようお願いいたします。

お出かけの際には、最新の交通情報のご確認をお願いいたします。

- ・工事規制のご案内: [https://www.jb-honshi.co.jp/corp\\_index/news/pdf/2024/241121news-1.pdf](https://www.jb-honshi.co.jp/corp_index/news/pdf/2024/241121news-1.pdf)
- ・本四高速の交通情報: [https://www.jb-honshi.co.jp/customer\\_index/traffic/](https://www.jb-honshi.co.jp/customer_index/traffic/)

③サグ部での速度低下にご注意!

下り坂から上り坂にさしかかる所を「サグ」と呼びます。サグ部での渋滞発生が予想される箇所へは、速度低下に対する注意をお願いする看板等を設置しています。サグ部での速度低下にご注意くださいますようお願いいたします。

#### ④渋滞を上手に回避してお土産セットをもらおう！

渋滞を予測している年始に次の条件を満たした方の中から「淡路SAお土産セット」などをアンケートに答えていただいた方から、抽選で25名の方にプレゼントします。

- A. 1月2日(木)～5日(日)の4日間、各日9時～13時、淡路SA(上り)にて1,000円(税込)以上の物品購入・飲食
- B. 1月10日(金)17時までにAの条件を満たすレシートを申し込みフォームから登録

詳細は、令和6年12月27日(金)～31日(火)の5日間、淡路SA、室津PA、淡路島南PA(各下り)にて配布するチラシ等をご覧ください。

### 3. 混雑期における取り組み

#### ■渋滞後尾付近への追突注意喚起 —前方注意！追突事故を防止しましょう—

各種情報板に渋滞情報を表示し、渋滞後尾付近の路肩等に標識車を設置することで、ドライバーの皆さまへ渋滞の情報を提供し、追突事故の発生を未然に防止します。

渋滞後尾付近での追突事故が多発しています。追突事故防止のため、車間距離を十分にとるなど、安全運転にご協力をお願いいたします。

#### ■SA・PA内における混雑期整理員の配置等 —駐車スペースの適正利用にご協力ください—

SA・PA内で駐車場整理員の配置、大型車駐車マスの確保をおこないます。SA・PAでは車種ごとに定められた駐車マスをご利用いただき、駐車場整理員のいるSA・PAでは駐車場整理員の誘導に従ってください。皆さまが快適にご利用いただけるよう、ご協力をお願いいたします。

#### ■淡路SA・ハイウェイオアシス駐車場のご利用について —通行料金そのまま周遊可能—

E28 神戸淡路鳴門自動車道 淡路SAは、立ち寄った駐車場が満車の場合でも、反対側のSA又は淡路ハイウェイオアシスの駐車場に周遊できます。通行料金は変わりませんので、混雑状況に応じて、空いている駐車場をご利用ください。

#### ■救援レッカー車両の事前配置について —事故等を原因とした更なる渋滞の緩和を目指します—

E28 神戸淡路鳴門自動車道及びE76 西瀬戸自動車道では、交通集中による渋滞が予測される期間中、レッカー車両を事前に配置します。事故や故障により移動できなくなった車を早期に移動させることで渋滞の緩和を目指します。

### 4. 年末年始期間中の休日割引の適用除外について

年末年始期間の令和6年12月28日(土)～29日(日)、令和7年1月1日(水・祝)～5日(日)は、交通混雑期等における交通分散の観点などから、休日割引が適用されません。詳しくは下記URLをご覧ください。

[https://www.jb-honshi.co.jp/corp\\_index/corp\\_press/corp\\_press\\_2024/240216press-1-9519?ref=single7](https://www.jb-honshi.co.jp/corp_index/corp_press/corp_press_2024/240216press-1-9519?ref=single7)

# 令和6年 年末年始 渋滞予測ガイド

本州四国連絡高速道路株式会社

## — 目次 —

- ▶ E28 神戸淡路鳴門自動車道 …… P 1
  - ▶ E76 西瀬戸自動車道 …… P11
- ※12月28日(土)～1月4日(土)の渋滞予測情報を掲載しています。  
※E30 瀬戸中央自動車道では、5km以上の渋滞は予測していません。  
※この渋滞予測は、過去の年末年始の渋滞実績を参考に作成しています。
- ▶ 明石海峡大橋からの渋滞回避ルートのご案内 …… P14

### ガイドの見方

渋滞が予測される道路を日付・上下線別で表示しています。

渋滞が予測される時間帯及び、渋滞の先頭・先頭からの距離を表示しています。

(渋滞先頭の略称)  
IC：インターチェンジ  
BS：バスストップ  
TN：トンネル

OE28 神戸淡路鳴門自動車道  
E28 神戸淡路鳴門自動車道 令和6年12月28日(土) 下り

神戸西IC  
布施畑JCT・IC  
垂水JCT・IC  
明石海峡大橋  
淡路IC・SA  
淡路北スマートIC (ETC専用)  
東浦IC (ETC専用)  
北淡IC  
室津PA  
E28  
津名一宮IC  
淡路島中央スマートIC (ETC専用)  
洲本IC  
西淡三原IC  
淡路島南IC・PA  
大鳴門橋  
鳴門北IC  
鳴門IC

大鳴門橋中央径間付近  
予測渋滞長：最大5km  
渋滞時間帯 7 9 11 13 15 17 19 21 23 0 2

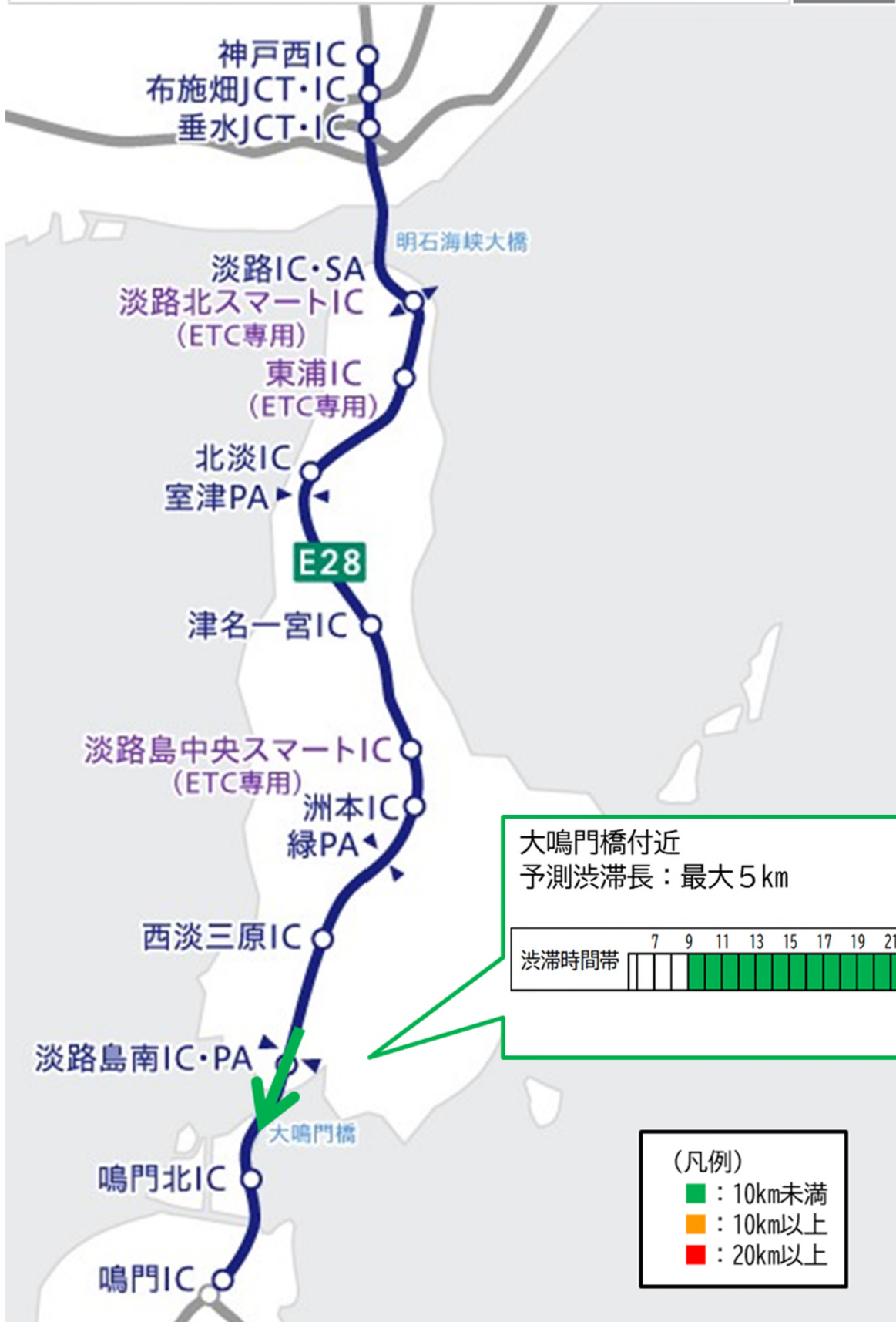
(凡例)  
■ : 10km未満  
■ : 10km以上  
■ : 20km以上

1

# ○E28 神戸淡路鳴門自動車道

E28 神戸淡路鳴門自動車道 令和6年12月28日(土)

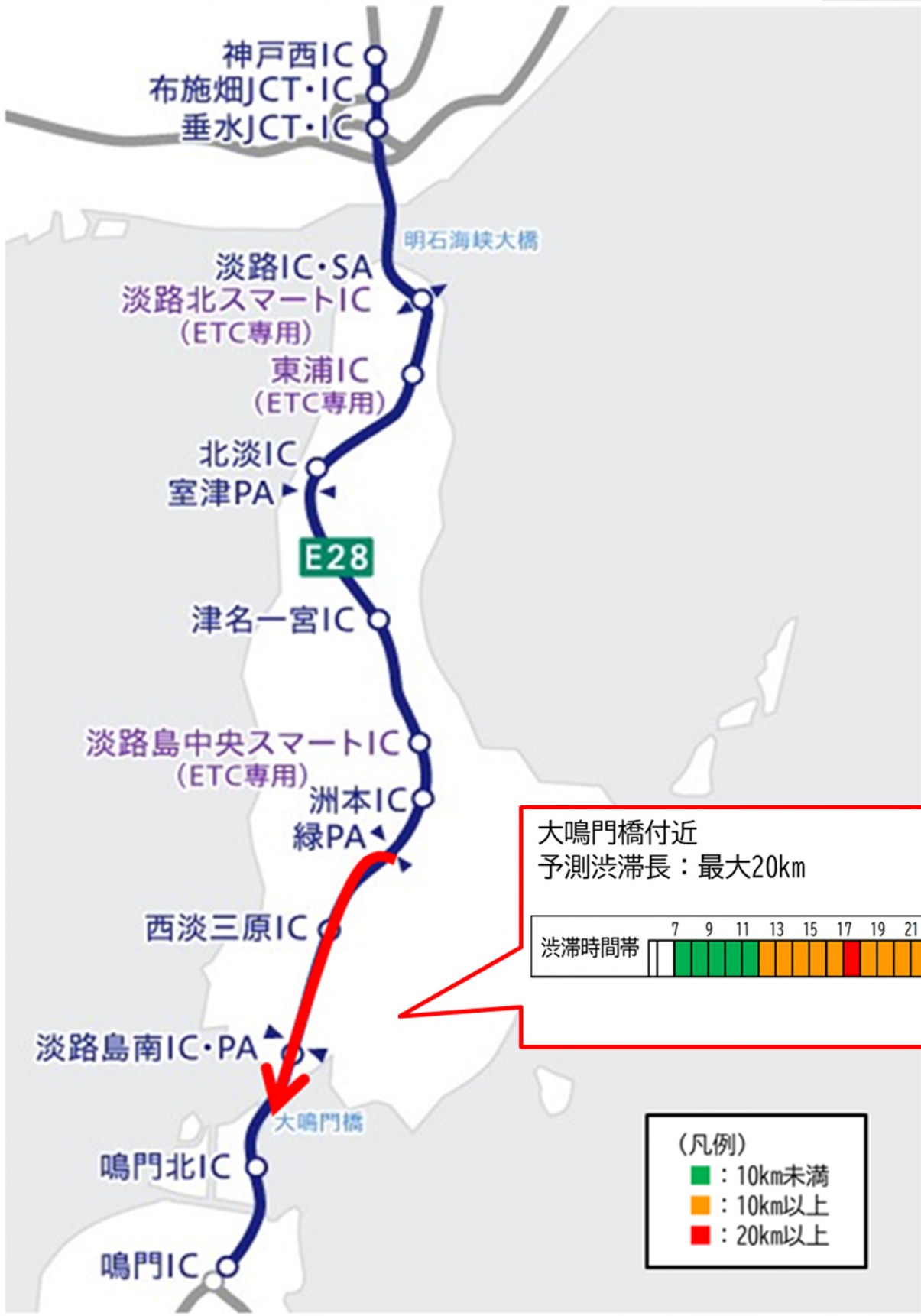
下り



# ○E28 神戸淡路鳴門自動車道

E28 神戸淡路鳴門自動車道 令和6年12月29日(日)

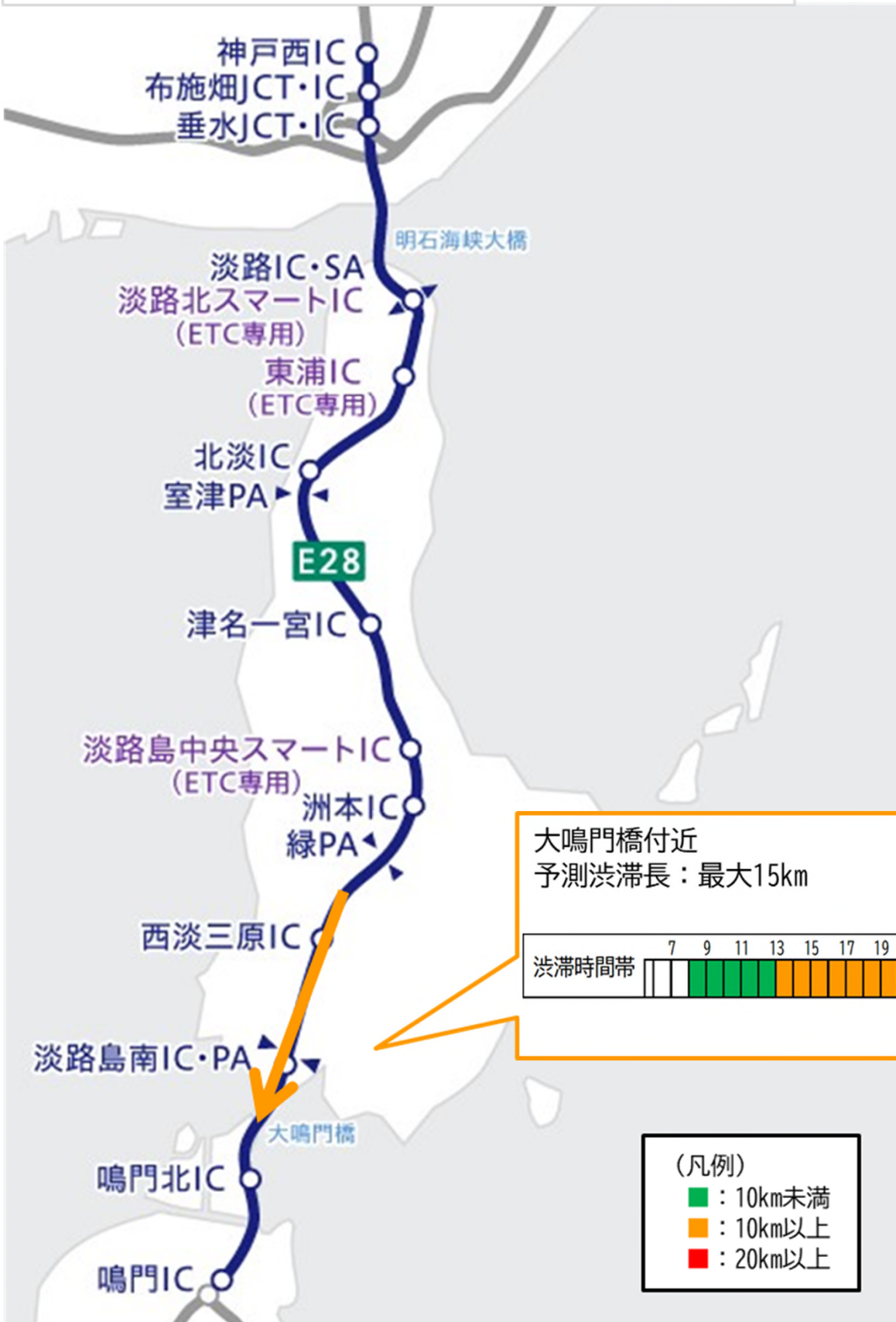
下り



# ○E28 神戸淡路鳴門自動車道

E28 神戸淡路鳴門自動車道 令和6年12月30日(月)

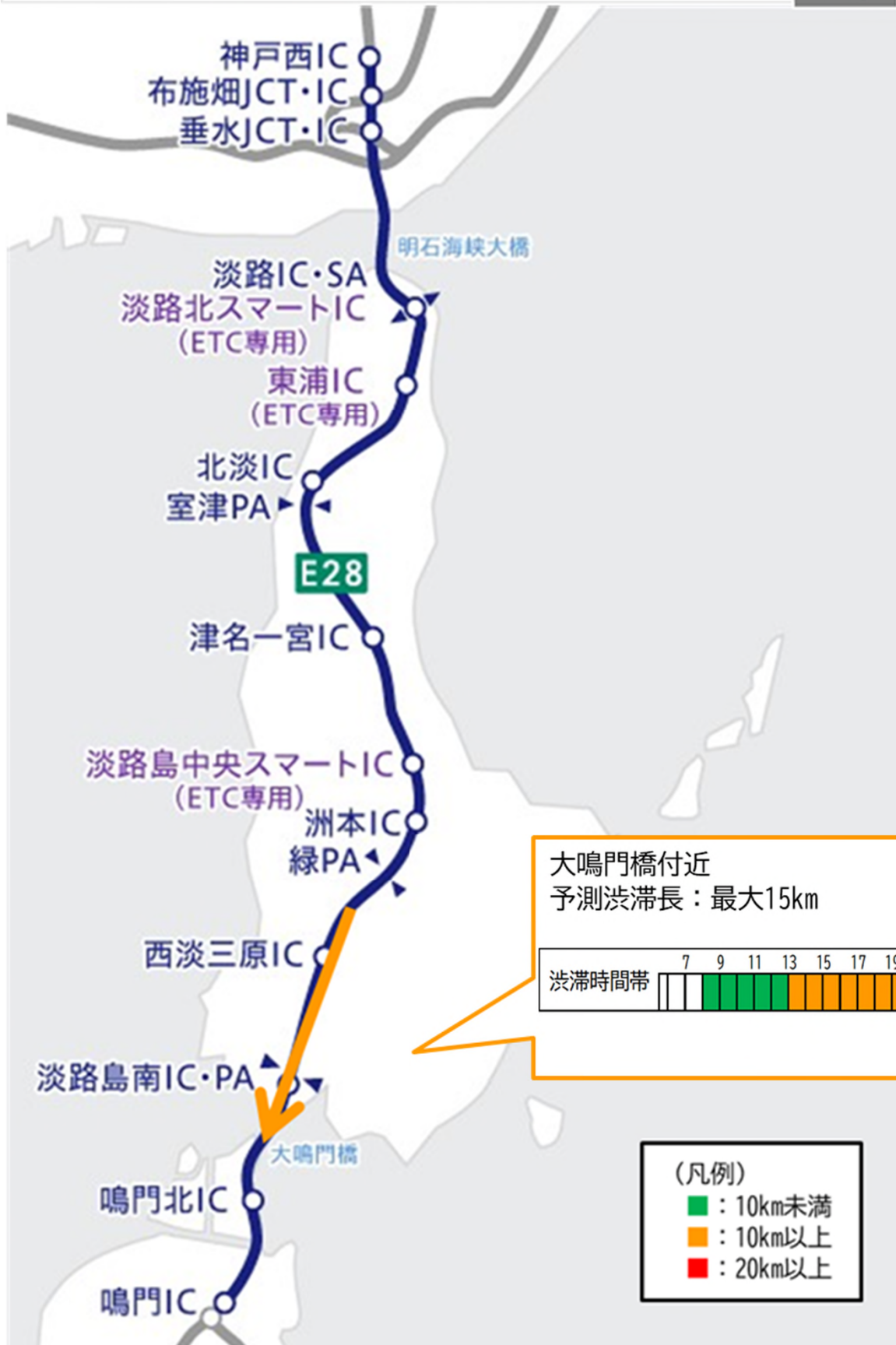
下り



# ○E28 神戸淡路鳴門自動車道

E28 神戸淡路鳴門自動車道 令和6年12月31日(火)

下り

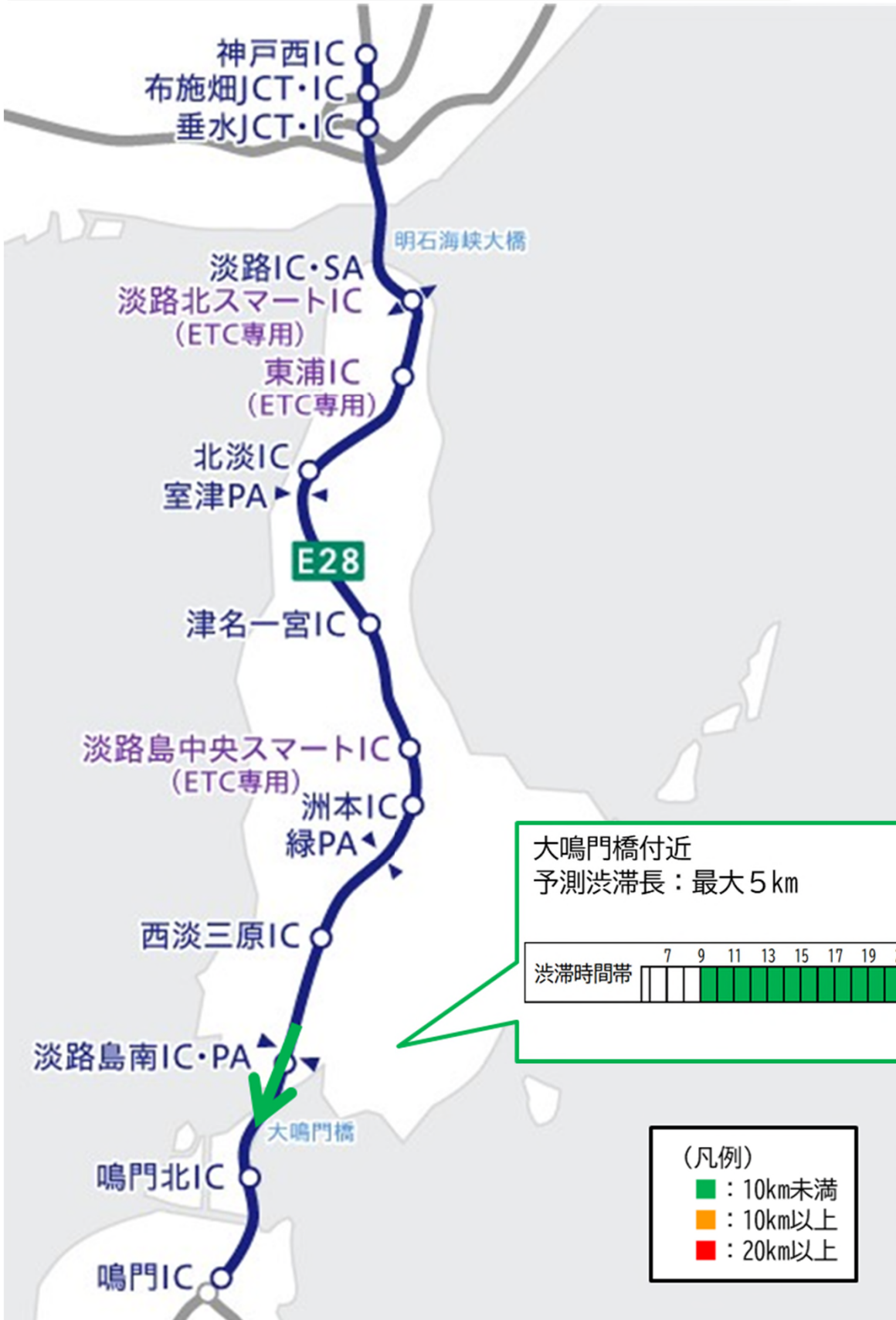




# ○E28 神戸淡路鳴門自動車道

E28 神戸淡路鳴門自動車道 令和7年1月1日(水・祝)

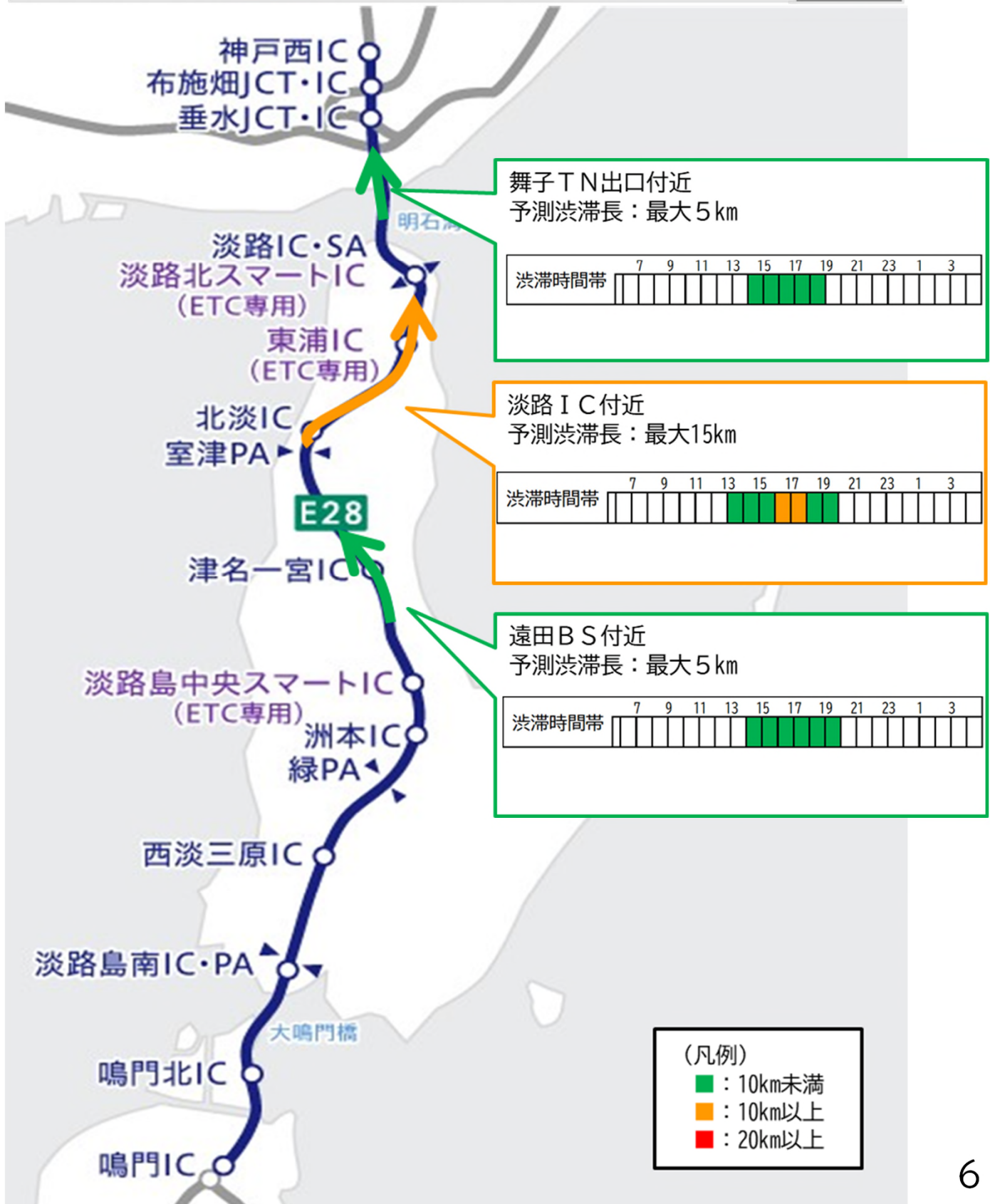
下り



# ○E28 神戸淡路鳴門自動車道

E28 神戸淡路鳴門自動車道 令和7年1月2日(木)

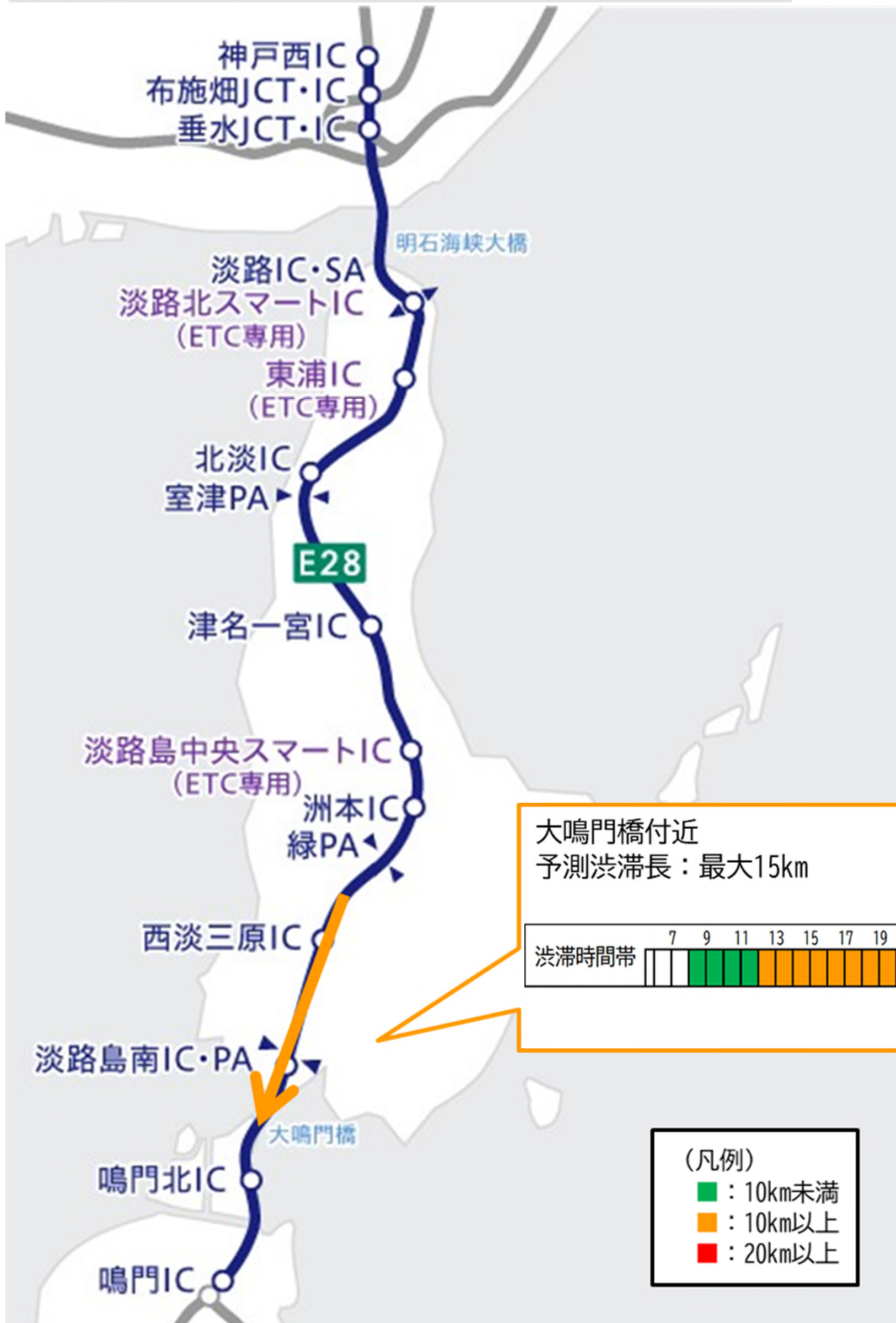
上り



# ○E28 神戸淡路鳴門自動車道

E28 神戸淡路鳴門自動車道 令和7年1月2日(木)

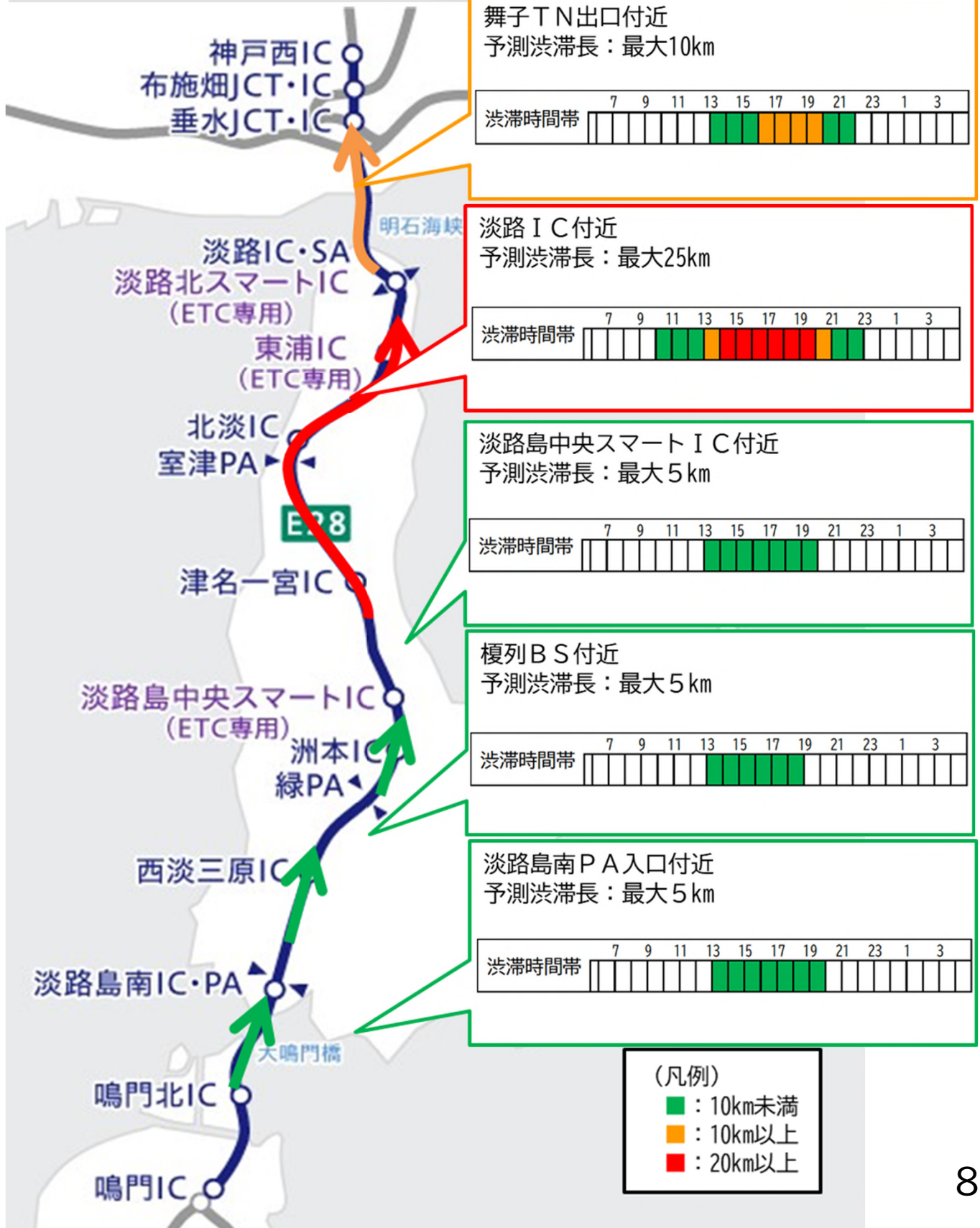
下り



# ○E28 神戸淡路鳴門自動車道

E28 神戸淡路鳴門自動車道 令和7年1月3日(金)

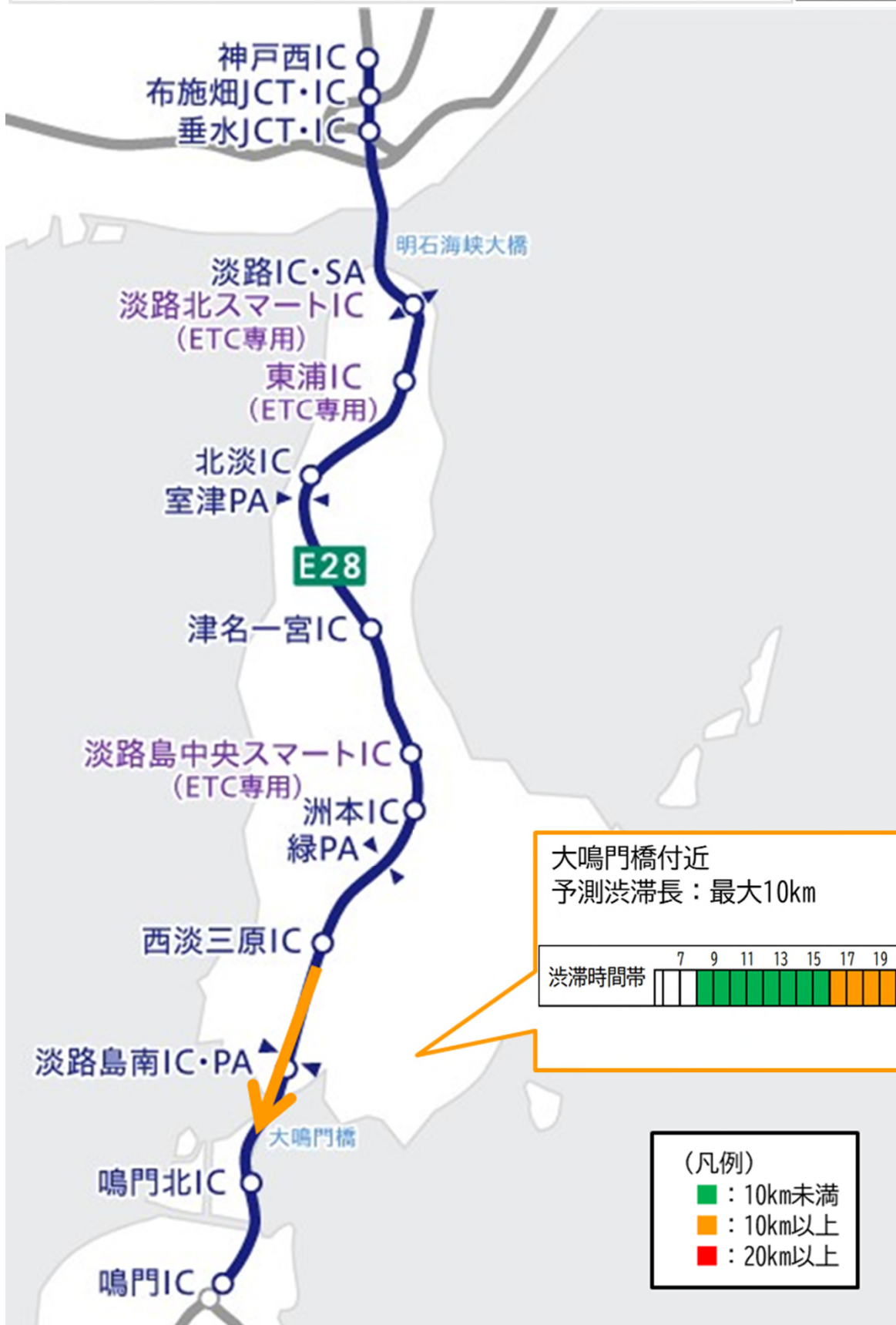
上り



# ○E28 神戸淡路鳴門自動車道

E28 神戸淡路鳴門自動車道 令和7年1月3日(金)

下り



# ○E28 神戸淡路鳴門自動車道

E28 神戸淡路鳴門自動車道 令和7年1月4日(土)

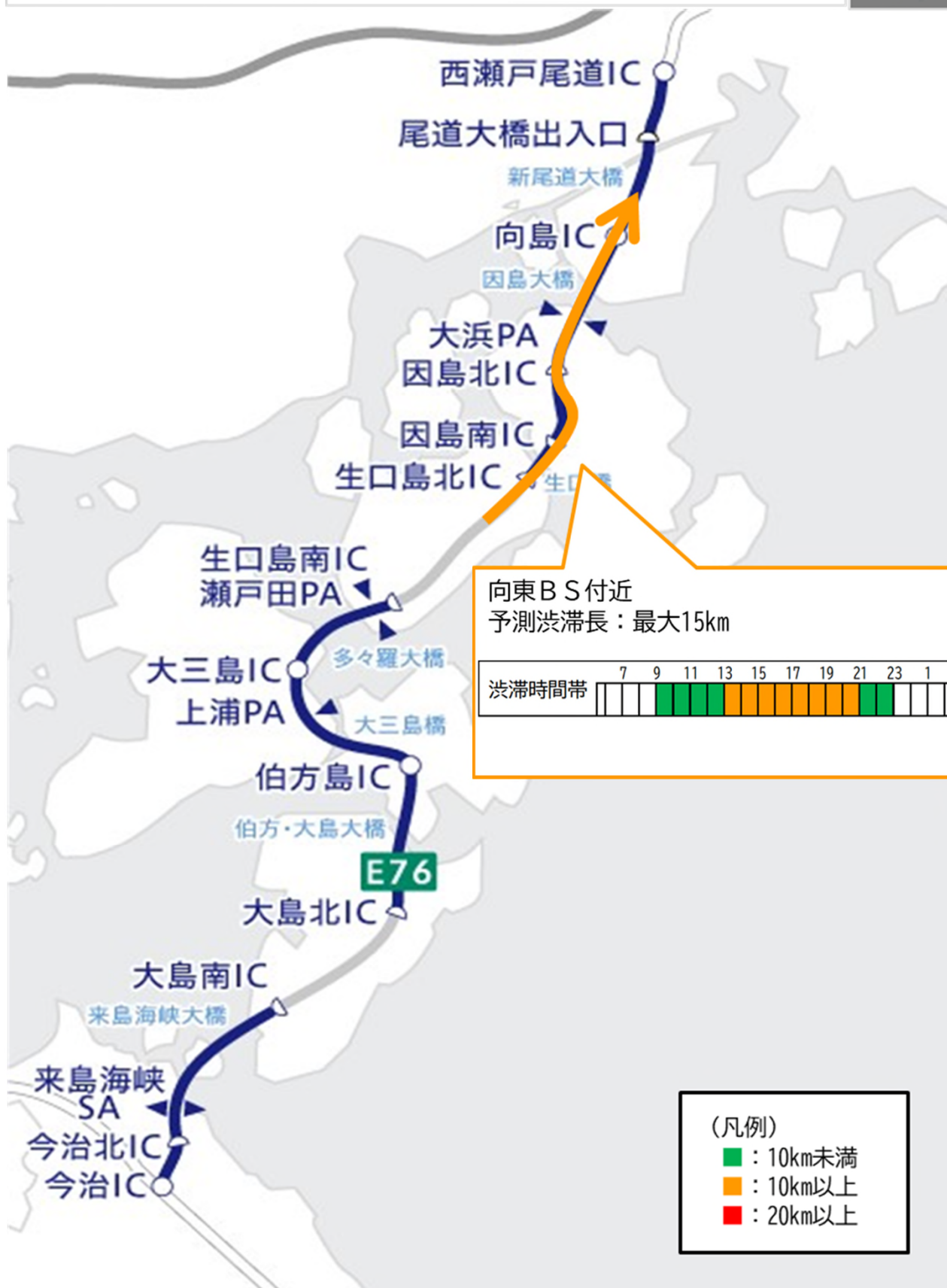
上り



# ○E76 西瀬戸自動車道(瀬戸内しまなみ海道)

E76 西瀬戸自動車道 令和7年1月2日(木)

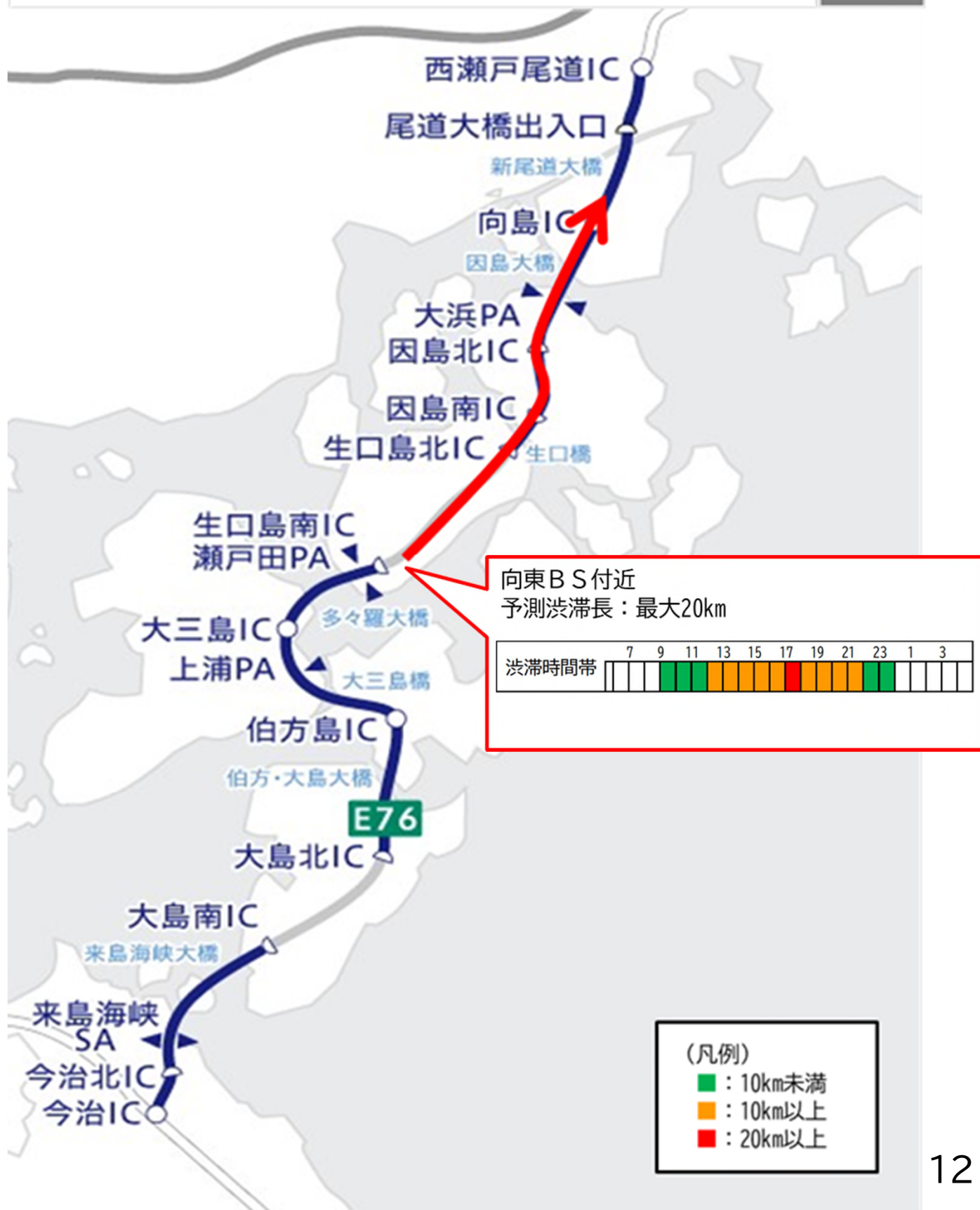
上り



# ○E76 西瀬戸自動車道(瀬戸内しまなみ海道)

E76 西瀬戸自動車道 令和7年1月3日(金)

上り

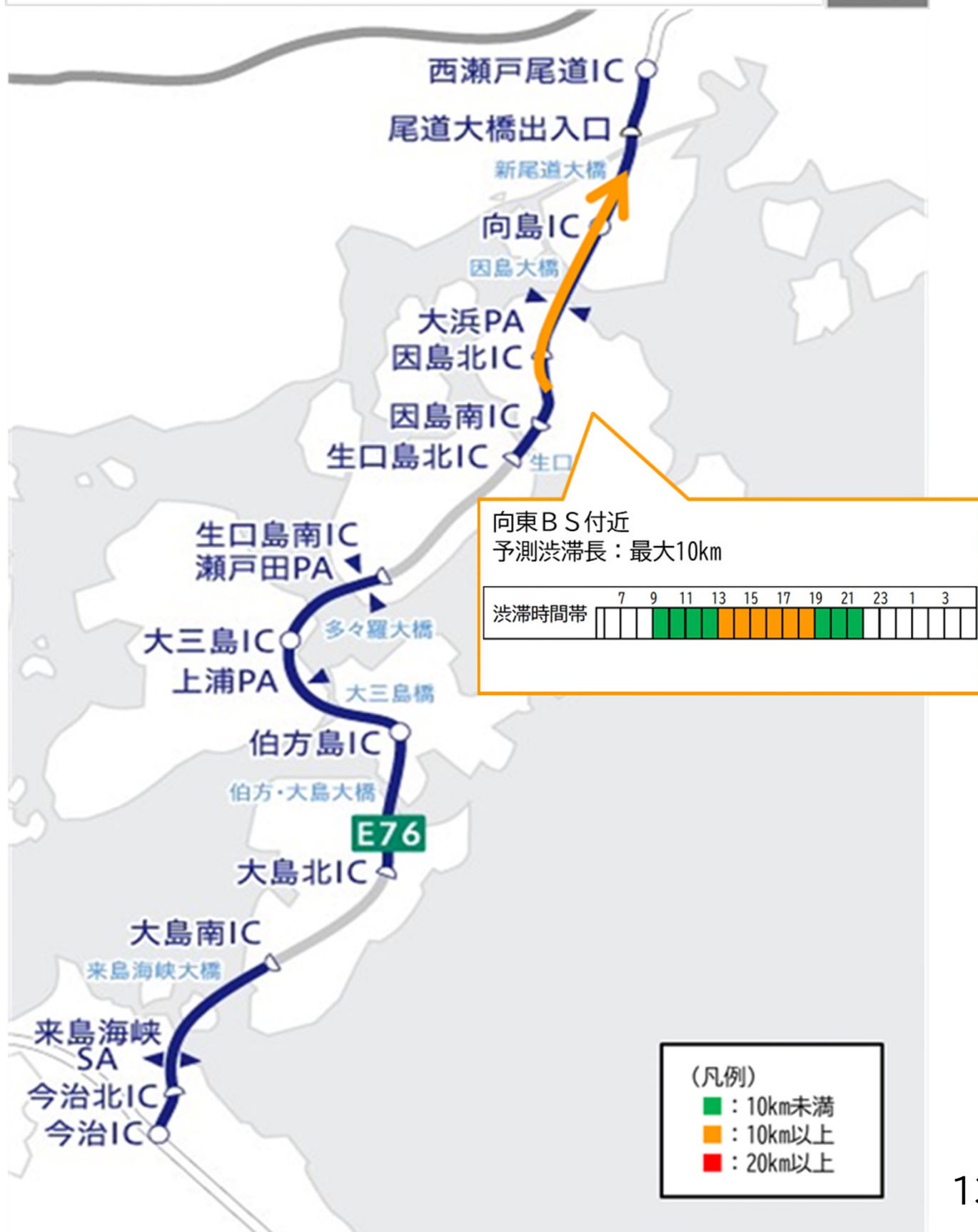




# ○E76 西瀬戸自動車道(瀬戸内しまなみ海道)

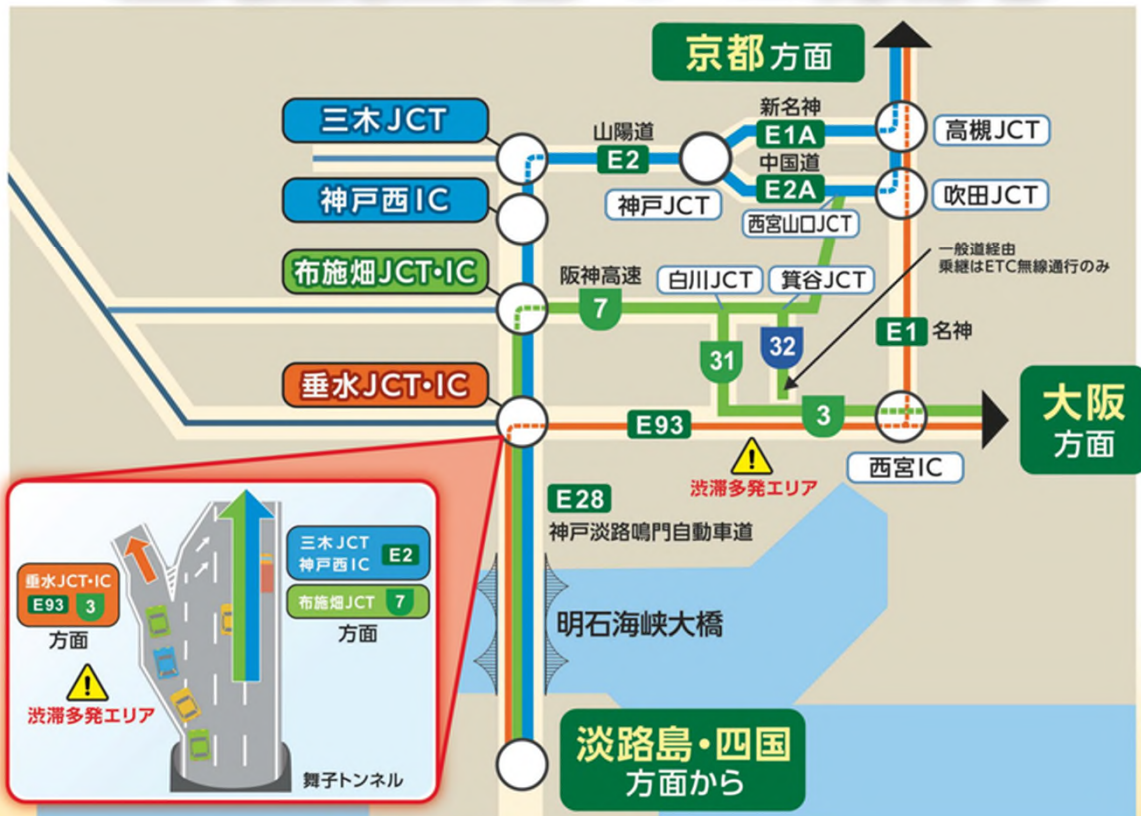
E76 西瀬戸自動車道 令和7年1月4日(土)

上り

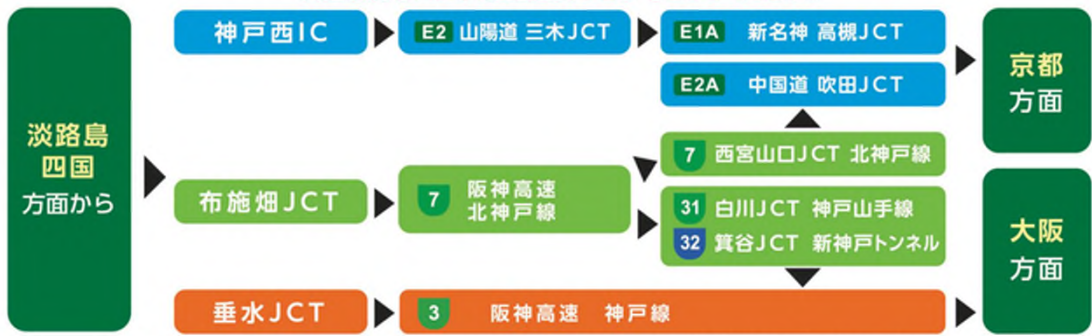


E28

# 明石海峡大橋から▶大阪・京都方面 各種経路のご案内



交通状況等により、経路選択のご参考とさせていただきます。



※通行料金は、各高速道路会社のホームページ等からご確認ください。



詳しい情報は  
こちらから▶  
または



**iHighway** ハイウェイ交通情報サイト

出発前に最新の高速道路情報をご確認ください。  
24時間リアルタイムで交通情報提供中! ※携帯電話からもご覧いただけます。



明石海峡大橋 経路 検索

**本州四国連絡高速道路株式会社**