



## ゴールデンウィーク期間の高速道路における渋滞予測について【本四版】

本州四国連絡高速道路株式会社（以下、「JB本四高速」）は、ゴールデンウィーク期間〔令和7年4月25日（金）～5月6日（火）の12日間〕の本四高速道路での交通集中による渋滞予測を取りまとめました。

ゴールデンウィーク期間の渋滞は、令和7年5月3日（土）～6日（火）の特定の時間帯に発生すると予測しています。本四高速道路をご利用されるお客様には、渋滞ピークが予想される日・時間帯を避けたご利用をお願いいたします。

### 1. 渋滞予測（5 km 以上）について

【本四高速道路において、ピーク時5 km以上と予測した渋滞】

IC：インターチェンジ JCT：ジャンクション TN：トンネル BS：バスストップ

#### ○E28 神戸淡路鳴門自動車道

渋滞発生日/方向		渋滞区間(渋滞末尾側→渋滞先頭側) 【発生箇所・先頭】		渋滞長 【通過予想時間】	渋滞発生時間帯 【ピーク時刻】	
5月3日(土)	上り	淡路IC (兵庫県淡路市)	→ 【舞子TN出口付近(神戸市垂水区)】	垂水JCT (神戸市垂水区)	5km 【約15分】	16時～20時 【17時】
	下り	垂水JCT (神戸市垂水区)	→ 【室津PA付近(兵庫県淡路市)】	津名一宮IC (兵庫県淡路市)	30km 【約90分】	5時～18時 【14時】
5月4日(日)	上り	淡路IC (兵庫県淡路市)	→ 【舞子TN出口付近(神戸市垂水区)】	垂水JCT (神戸市垂水区)	10km 【約30分】	14時～24時 【16時】
		津名一宮IC (兵庫県淡路市)	→ 【淡路IC付近(兵庫県淡路市)】	淡路IC (兵庫県淡路市)	15km 【約45分】	14時～20時 【17時】
	下り	神戸西IC (神戸市西区)	→ 【川井谷TN付近(兵庫県淡路市)】	北淡IC (兵庫県淡路市)	30km 【約90分】	6時～15時 【11時】
5月5日(月)	上り	淡路IC (兵庫県淡路市)	→ 【舞子TN出口付近(神戸市垂水区)】	垂水JCT (神戸市垂水区)	10km 【約30分】	13時～翌2時 【15時】
		西淡三原IC (兵庫県南あわじ市)	→ 【淡路IC付近(兵庫県淡路市)】	淡路IC (兵庫県淡路市)	35km 【約105分】	9時～24時 【16時】
		淡路島南IC (兵庫県南あわじ市)	→ 【 <sup>エナミ</sup> 榎列BS付近(兵庫県南あわじ市)】	洲本IC (兵庫県洲本市)	5km 【約15分】	14時～19時 【16時】
		鳴門IC (徳島県鳴門市)	→ 【淡路島南PA入口付近(兵庫県南あわじ市)】	淡路島南IC (兵庫県南あわじ市)	10km 【約30分】	8時～19時 【10時】

#### ○E30 瀬戸中央自動車道

渋滞発生日/方向		渋滞区間(渋滞末尾側→渋滞先頭側) 【発生箇所・先頭】		渋滞長 【通過予想時間】	渋滞発生時間帯 【ピーク時刻】	
5月3日(土)	下り	児島IC (岡山県倉敷市)	→ 【坂出本線料金所付近(香川県坂出市)】	坂出IC (香川県坂出市)	5km 【約15分】	8時～13時 【10時】
5月4日(日)	下り	児島IC (岡山県倉敷市)	→ 【坂出本線料金所付近(香川県坂出市)】	坂出IC (香川県坂出市)	5km 【約15分】	8時～12時 【9時】

○E76 西瀬戸自動車道（瀬戸内しまなみ海道）

渋滞発生日/方向		渋滞区間(渋滞末尾側→渋滞先頭側) 【発生箇所・先頭】		渋滞長 【通過予想時間】	渋滞発生時間帯 【ピーク時刻】	
5月3日(土)	上り	生口島北IC (広島県尾道市)	→ 【向島BS付近(広島県尾道市)】	向島IC (広島県尾道市)	10km 【約30分】	7時～21時 【17時】
	下り	向島IC (広島県尾道市)	→ 【因島北IC付近(広島県尾道市)】	因島北IC (広島県尾道市)	5km 【約15分】	8時～23時 【11時】
5月4日(日)	上り	大三島IC (愛媛県今治市)	→ ムカイヒガシ 【向東BS付近(広島県尾道市)】	西瀬戸尾道IC (広島県尾道市)	20km 【約60分】	7時～翌1時 【18時】
	下り	向島IC (広島県尾道市)	→ 【因島北IC付近(広島県尾道市)】	因島北IC (広島県尾道市)	5km 【約15分】	8時～22時 【10時】
5月6日(火)	上り	因島北IC (広島県尾道市)	→ 【向島BS付近(広島県尾道市)】	向島IC (広島県尾道市)	5km 【約15分】	13時～19時 【17時】

※上記は、断続的な渋滞を予測していますが、交通集中等により、各渋滞が繋がる場合があります。

渋滞予測ガイドは、【別添】をご覧ください。

■出発前や旅行中でも、最新の道路交通情報の確認をお願いします■

○JB本四高速ホームページで交通情報をお知らせしています。

・JB本四高速ホームページ（交通情報） [https://www.jb-honshi.co.jp/customer\\_index/traffic/](https://www.jb-honshi.co.jp/customer_index/traffic/)

（本四高速道路の通行止め情報や、JARTICによる道路交通情報をご確認いただけます）

※運転中の携帯電話・スマートフォンの操作は危険ですので絶対におやめください。

○SA・PA（一部を除く）では、デジタルサイネージで道路交通情報をお知らせしています。



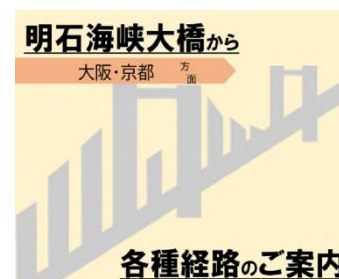
2. 渋滞緩和に向けたお願い

①明石海峡大橋から垂水JCTに向かう車両は直進で渋滞回避！

E28 神戸淡路鳴門自動車道（上り）明石海峡大橋の先にある舞子トンネル出口付近の渋滞は、垂水JCTからE93 第二神明道路・阪神高速3号神戸線を経由して神戸市内に向かう車両が第1走行車線（一番左の車線）へ集中することで発生しています。混雑・渋滞時は第2走行車線（3車線の中央車線）を直進し、阪神高速7号北神戸線・山陽道方面のご利用をお願いします。

詳しくは【別添資料】渋滞予測ガイド 又はJB本四高速ホームページ

【明石海峡大橋からの経路選択のご案内：[https://www.jb-honshi.co.jp/customer\\_index/guide/keiro/](https://www.jb-honshi.co.jp/customer_index/guide/keiro/)】  
をご覧ください。



②サグ部での速度低下にご注意！

下り坂から上り坂にさしかかる所を「サグ」と呼びます。サグ部での渋滞発生が予想される箇所へは、速度低下に対する注意をお願いする看板等を設置しています。サグ部での速度低下にご注意くださいますようお願いいたします。

3. 混雑期における取り組み

■渋滞後尾付近への追突注意喚起 ー前方注意！追突事故を防止しましょうー

各種情報板に渋滞情報を表示し、渋滞後尾付近の路肩等に標識車を設置することで、ドライバーの皆さまへ渋滞の情報を提供し、追突事故の発生を未然に防止します。

渋滞後尾付近での追突事故が多発しています。追突事故防止のため、車間距離を十分にとるなど、安全運転

にご協力をお願いいたします。

**■SA・PA内における混雑期整理員の配置等 ―駐車スペースの適正利用にご協力ください―**

SA・PA内で駐車場整理員の配置、大型車駐車マスの確保をおこないます。SA・PAでは車種ごとに定められた駐車マスをご利用いただき、駐車場整理員のいるSA・PAでは駐車場整理員の誘導に従ってください。皆さまが快適にご利用いただけるよう、ご協力をお願いいたします。

**4. ゴールデンウィーク期間中の休日割引の適用除外について**

ゴールデンウィーク期間の4月26日(土)～27日(日)、4月29日(火・祝)、5月3日(土・祝)～5月6日(火・祝)は、交通混雑期等における交通分散の観点などから、休日割引が適用されません。詳しくは下記URLをご覧ください。

[https://www.jb-honshi.co.jp/corp\\_index/corp\\_press/corp\\_press\\_2025/250314press-1-10618?ref=single7](https://www.jb-honshi.co.jp/corp_index/corp_press/corp_press_2025/250314press-1-10618?ref=single7)

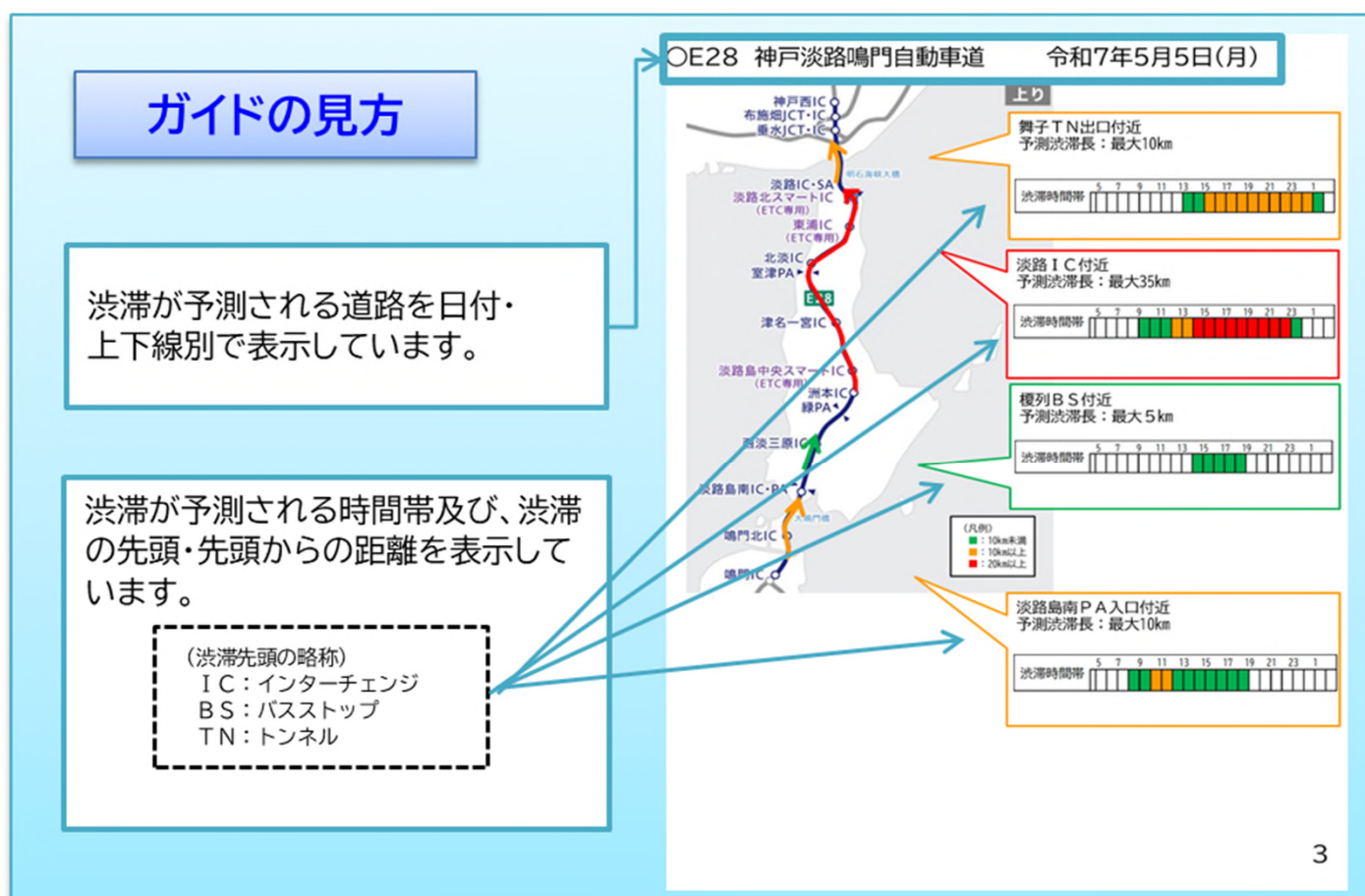


# 令和7年 ゴールデンウィーク 渋滞予測ガイド

本州四国連絡高速道路株式会社

## — 目次 —

- ▶ E28 神戸淡路鳴門自動車道 …… P 1
  - ▶ E30 瀬戸中央自動車道 …… P 4
  - ▶ E76 西瀬戸自動車道 …… P 5
- ※5月3日(土)～5月6日(火)の渋滞予測情報を掲載しています。  
 ※この渋滞予測は、過去のゴールデンウィークの渋滞実績を参考に作成しています。
- ▶ 明石海峡大橋からの渋滞回避ルートのご案内 …… P 8
  - ▶ 布施畑料金所の経路ご案内 …… P 9



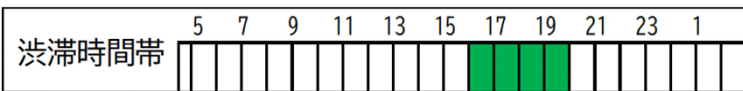
# ○E28 神戸淡路鳴門自動車道

令和7年5月3日(土)



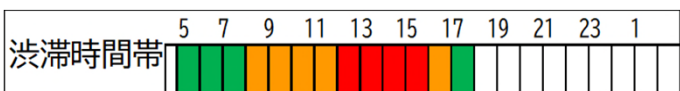
上り

舞子TN出口付近  
予測渋滞長：最大5km



下り

室津PA付近  
予測渋滞長：最大30km



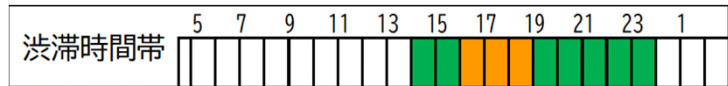
# ○E28 神戸淡路鳴門自動車道

令和7年5月4日(日)

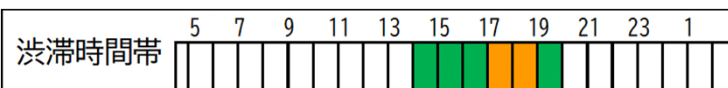


上り

舞子T N出口付近  
予測渋滞長：最大10km



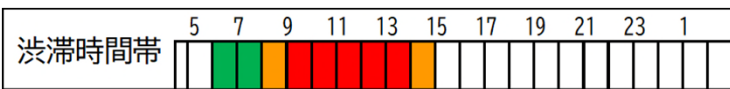
淡路 I C 付近  
予測渋滞長：最大15km



下り

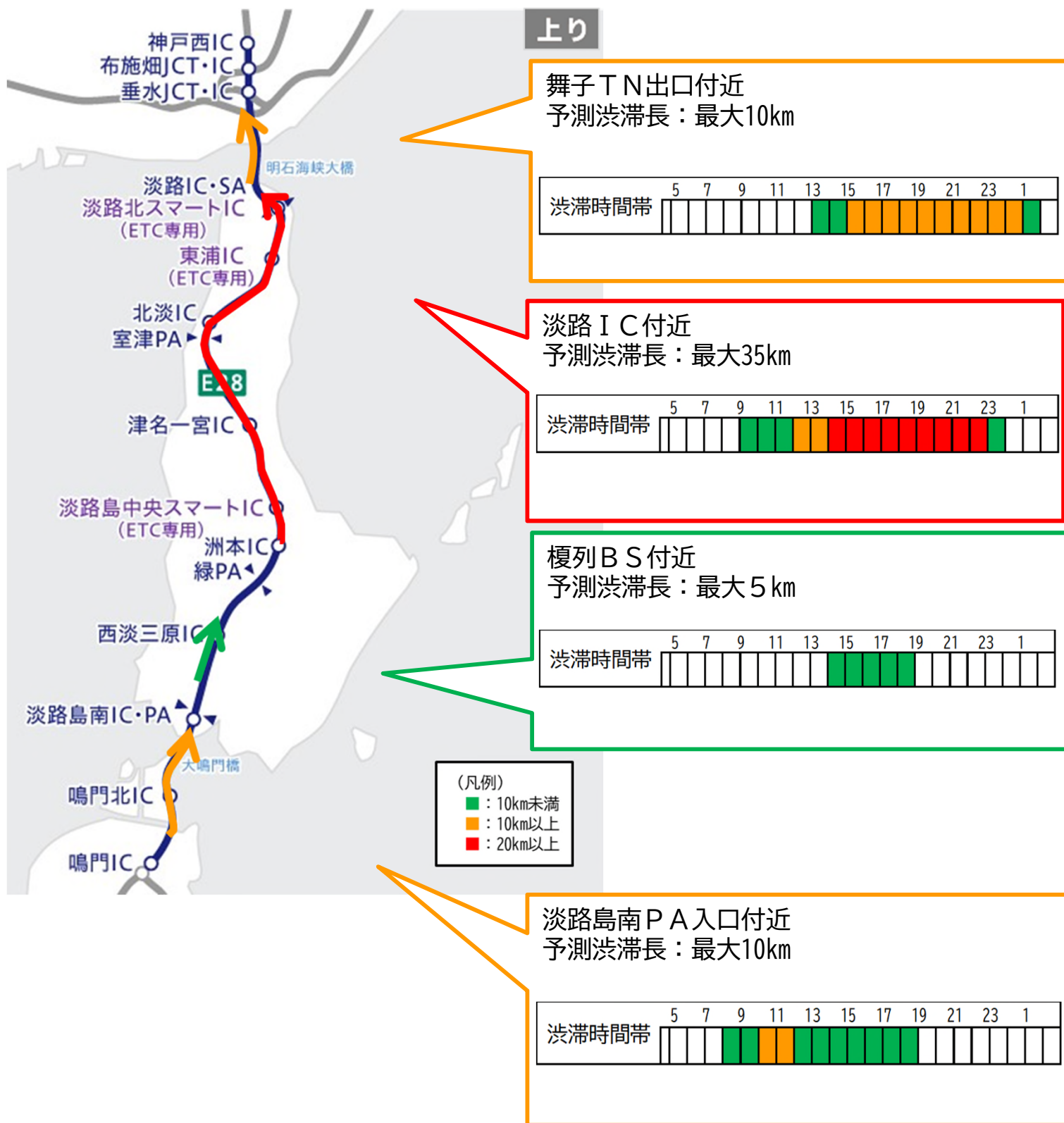


川井谷T N付近  
予測渋滞長：最大30km

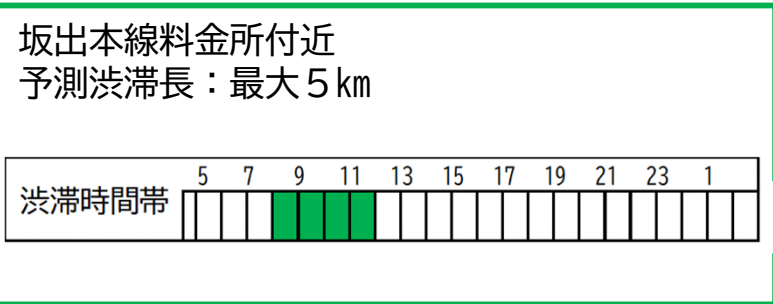
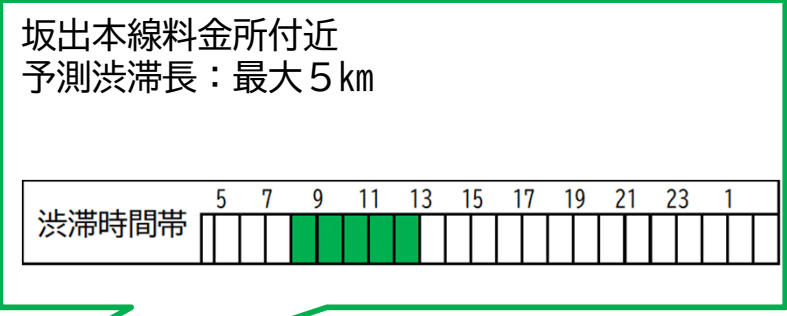


# ○E28 神戸淡路鳴門自動車道

令和7年5月5日(月)



# ○E30 瀬戸中央自動車道



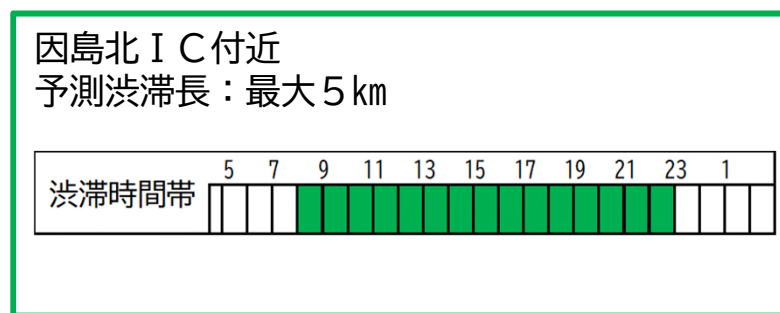
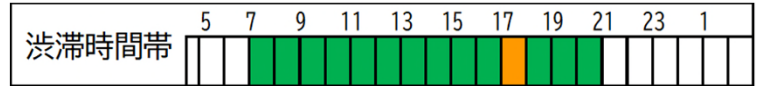


# OE76 西瀬戸自動車道(瀬戸内しまなみ海道)

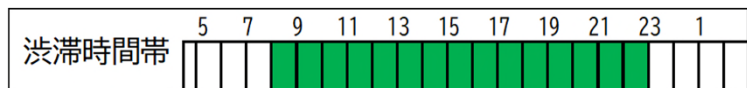
令和7年5月3日(土)



向島BS付近  
予測渋滞長：最大10km

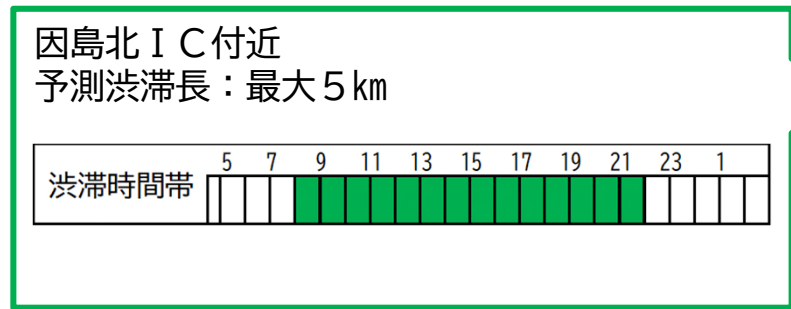
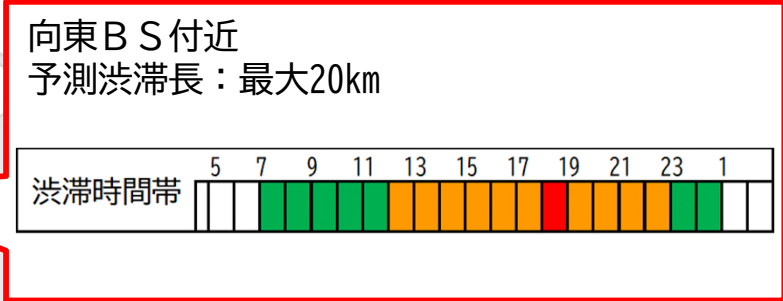


因島北IC付近  
予測渋滞長：最大5km



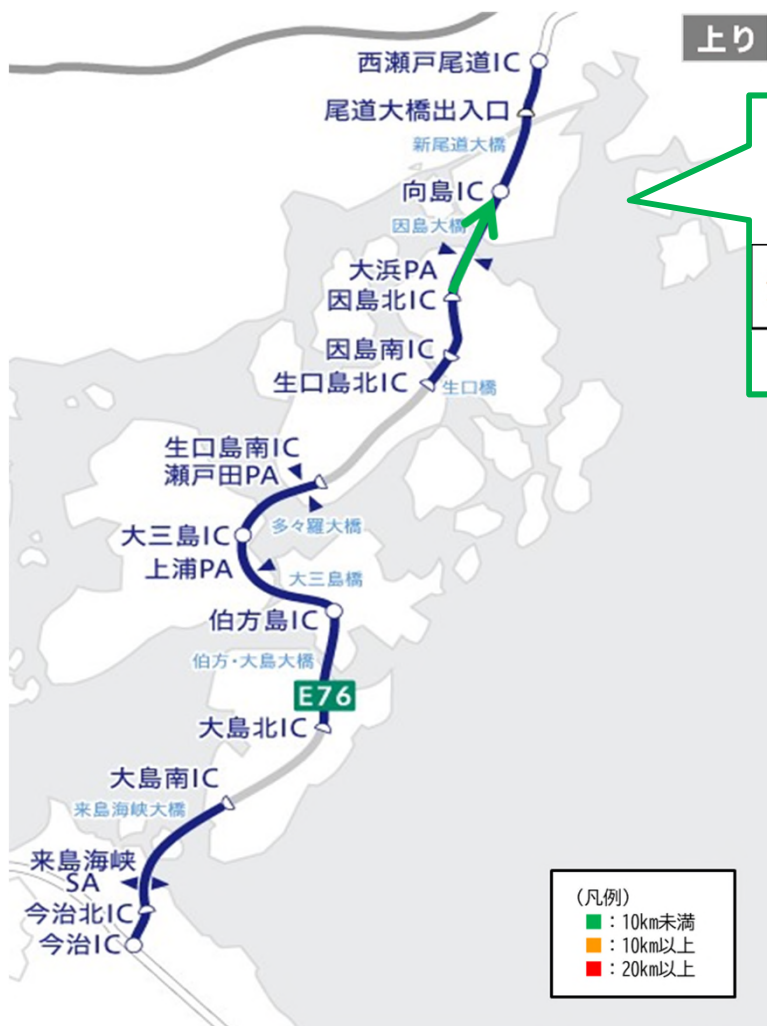
# ○E76 西瀬戸自動車道(瀬戸内しまなみ海道)

令和7年5月4日(日)

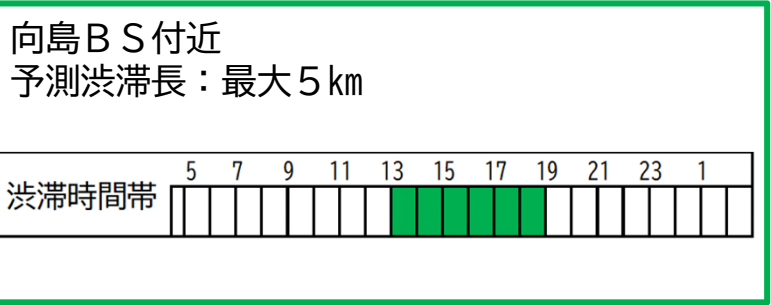


# ○E76 西瀬戸自動車道(瀬戸内しまなみ海道)

令和7年5月6日(火)



上り

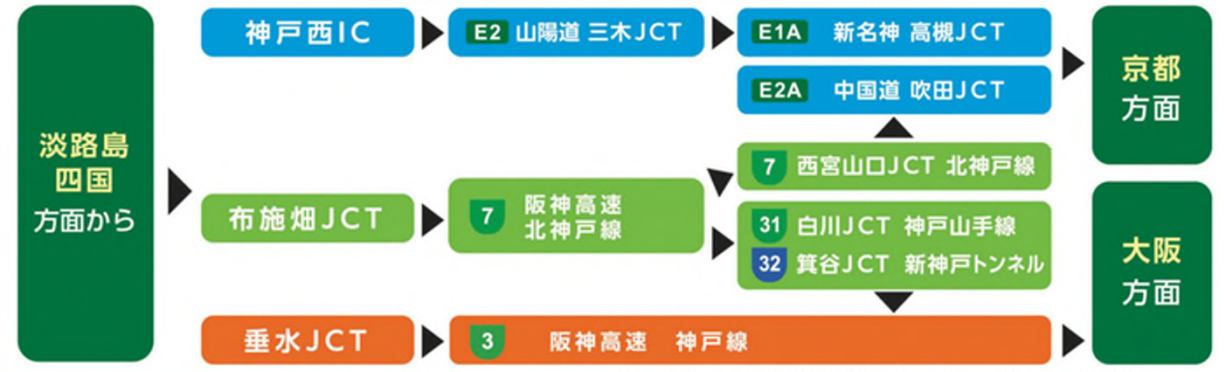


E28

# 明石海峡大橋から大阪・京都方面 各種経路のご案内



交通状況等により、経路選択のご参考とさせていただきます。



※通行料金は、各高速道路会社のホームページ等からご確認ください。



詳しい情報は  
こちらから ▶  
または



**iHighway** ハイウェイ交通情報サイト

出発前に最新の高速道路情報をご確認ください。  
24時間リアルタイムで交通情報提供中! ※携帯電話からもご覧いただけます。



明石海峡大橋 経路 検索

本州四国連絡高速道路株式会社

# E28 神戸淡路鳴門自動車道

## 布施畑JCT

### ▶分岐のご案内



**山陽道方面から** 阪神高速7方面は**左**車線へ  
一般道出口方面は**右**車線へ



**淡路島方面から** 阪神高速7方面は**左**方向へ  
一般道出口方面は**右**方向へ



- !** 一般道から 布施畑IC へ流入後は 阪神高速へは走行できません。  
一般道から阪神高速7北神戸線をご利用のお客さま
- ▶大阪・京都方面へ ⇒ 布施畑東IC
  - ▶明石・姫路方面へ ⇒ 布施畑西IC をご利用ください。



**本四高速**