

令和8年1月6日
東日本高速道路株式会社
中日本高速道路株式会社
西日本高速道路株式会社
本州四国連絡高速道路株式会社

年末年始期間における高速道路の交通状況(速報)【全国版】

令和7年12月26日(金)～令和8年1月4日(日):10日間

※比較対象は令和6年12月27日(金)～令和7年1月5日(日):10日間

○年末年始期間の平均日交通量は37,300台で、昨年の同時期と比べ102%でした。
○10km以上の渋滞回数は220回で、昨年の同時期(221回)と比べほぼ同等でした。

(1) 交通量

全国の高速道路の主な区間(代表40区間)

		令和7年度実績(①)		令和6年度実績(②)		対比①／②	
平均日交通量(全車)		37,300 台/日		36,600 台/日		102 %	
(小型車)	(大型車)	32,200	5,100	32,000	4,600	101 %	111 %
最大日交通量		41,300 台/日		42,700 台/日		97 %	

(2) 混雑状況

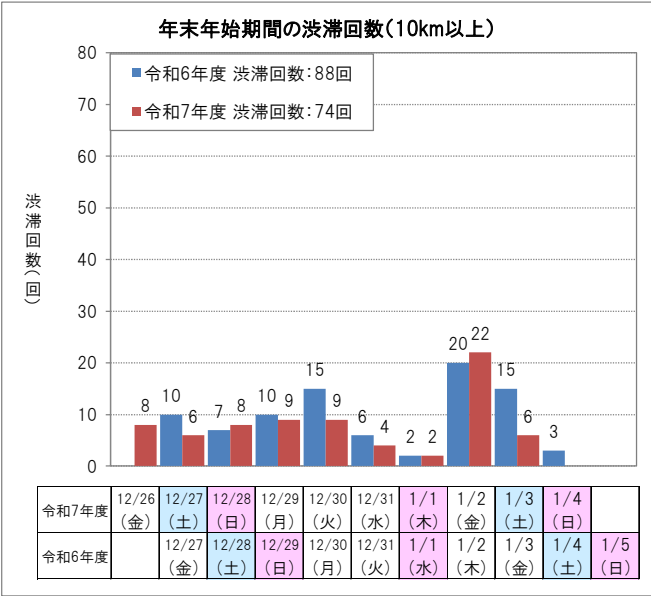
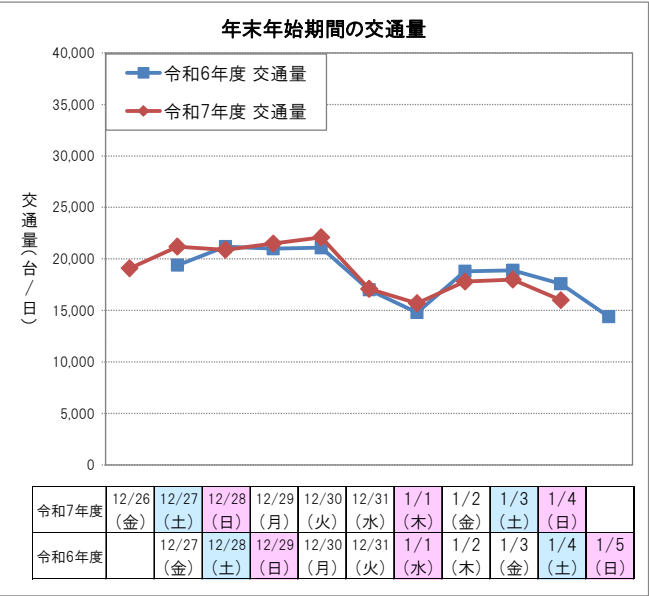
渋滞回数(10km以上の渋滞回数は、30km以上の渋滞回数を含む)

	令和7年度実績(①)	令和6年度実績(②)	対比①／②
10km以上の渋滞	220 回	221 回	100 %
うち30km以上の渋滞	12 回	10 回	120 %

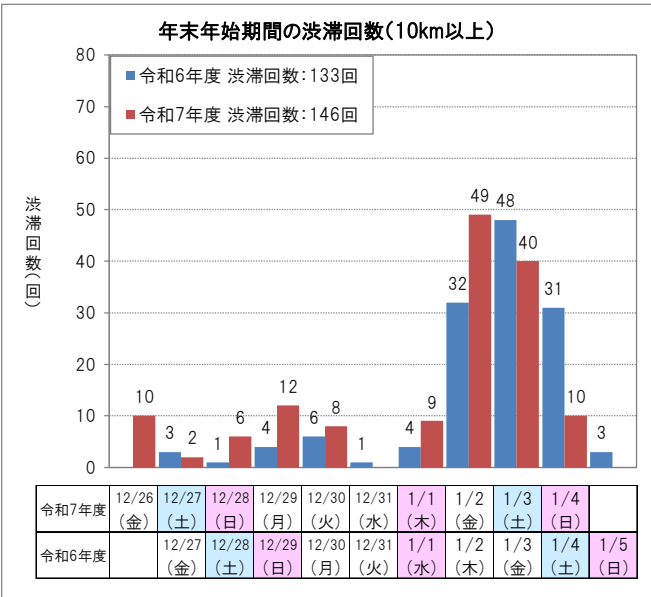
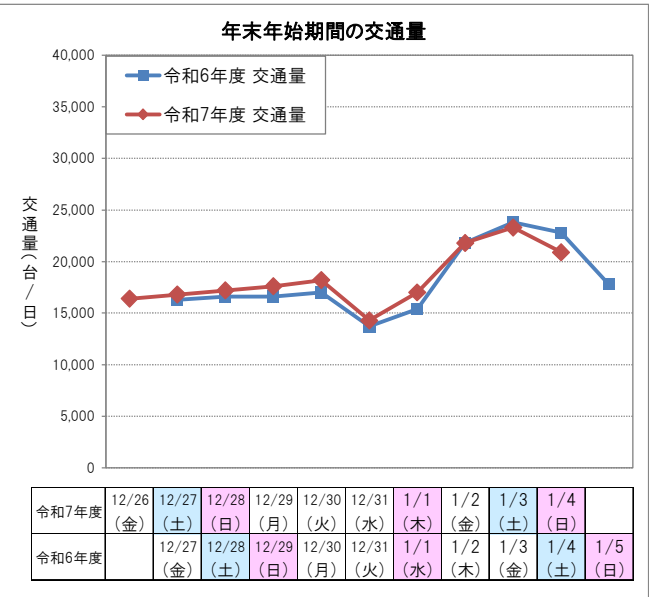
《高速道路の日別・方向別の交通状況》

○ 令和7年度年末年始期間の渋滞回数のピークは
上下線ともに1月2日(金)でした。

【下り線】



【上り線】



(参考) 気象状況

令和7年度	12/26 (金)	12/27 (土)	12/28 (日)	12/29 (月)	12/30 (火)	12/31 (水)	1/1 (木)	1/2 (金)	1/3 (土)	1/4 (日)
東京	晴	曇・晴	快晴・曇	晴・曇	晴・曇	晴・曇	晴・曇	晴・雪	快晴	快晴
名古屋	曇・雨	曇・晴	晴	晴・雨	曇・晴	晴・雨	晴・雨	曇・みぞれ	晴・雨	曇・晴
大阪	晴	晴・曇	晴	晴・曇	曇・晴	曇・晴	晴・曇	晴・曇	晴・曇	晴・曇

《各社の特に長い渋滞発生箇所》

(凡例) JCT:ジャンクション、IC:インターチェンジ、BS:バスストップ、TN:トンネル、SA:サービスエリア

【令和7年度】

会社 区分	上下線	道路名	渋滞発生箇所	渋滞日時(ピーク)	渋滞 延長	渋滞原因
東日本	下り線	E14 京葉道路	カイツカ 貝塚IC付近	1月2日(金) 11時30分	25.5km	交通集中
	上り線	E4 東北自動車道	カウグチ 川口JCT付近	1月2日(金) 18時15分	57.0km	事故及び交通集中
中日本	下り線	E1 東名高速道路	ハダノナカイ 秦野中井IC付近	12月30日(火) 11時25分	35.6km	交通集中及び事故
	上り線	E1 東名高速道路	ヨコハマアオバ 横浜青葉IC付近	1月2日(金) 20時15分	42.1km	交通集中
西日本	下り線	E1A 新名神高速道路	コンゼヤマ 金勝山TN付近	1月2日(金) 18時15分	28.8km	交通集中
	上り線	E1 名神高速道路	セタヒガシ 瀬田東IC付近	1月2日(金) 11時15分	41.3km	交通集中及び事故
本四	下り線	E28 神戸淡路鳴門自動車道	オオナルトキョフ 大鳴門橋付近	12月28日(日) 17時05分	5.0km	事故及び交通集中
	上り線	E28 神戸淡路鳴門自動車道	トオダ 遠田BS付近	1月3日(土) 17時25分	22.0km	交通集中

【令和6年度】

会社 区分	上下線	道路名	渋滞発生箇所	渋滞日時(ピーク)	渋滞 延長	渋滞原因
東日本	下り線	E17 関越自動車道	タカサカ 高坂SA付近	1月2日(木) 11時30分	29.6km	故障車及び交通集中
	上り線	E4 東北自動車道	イワツキ 岩槻IC付近	1月2日(木) 18時40分	46.5km	事故及び交通集中
中日本	下り線	E1 東名高速道路	ハダノナカイ 秦野中井IC付近	12月30日(月) 11時35分	37.4km	交通集中及び事故
	上り線	E23 東名阪自動車道	スズカ 鈴鹿IC付近	1月3日(金) 16時00分	33.5km	交通集中
西日本	下り線	E1 名神高速道路	ヤマシナ 旧山科BS付近	1月3日(金) 19時05分	19.0km	交通集中及び事故
	上り線	E1 名神高速道路	セミマル 蟬丸TN付近	1月2日(木) 12時10分	27.5km	交通集中及び事故
本四	下り線	E28 神戸淡路鳴門自動車道	オオナルトキョフ 大鳴門橋付近	12月30日(月) 15時00分	14.0km	工事規制
	上り線	E28 神戸淡路鳴門自動車道	ホクダン 北淡IC付近	1月3日(金) 18時00分	30.0km	交通集中

令和7年度 年末年始期間の交通量(全国の高速道路の主な区間)

* 交通量は、ETC車以外も含む全車種合計の断面交通量(トラフィックカウンター[道路に備え付けられている交通量(概数)の自動計測装置]等)による速報値を100台単位で表示

No	区分	都道府県名	路線名	箇所名	全車					
					日平均交通量(台/日)				令和7年度 最大日交通量 発生日	令和7年度 最大日交通量 (台/日)
					令和7年度 12月26日(金) ～ 1月4日(日)	令和7年度 12月26日(金) ～ 1月4日(日) (小型車)	令和7年度 12月26日(金) ～ 1月4日(日) (大型車)	対 令和6年度比		
1	北海道	北海道	E5 道央道	深川～旭川鷹栖	8,400	7,300	1,100	(101%)	1月3日	12,100
2		北海道	E38 道東道	千歳恵庭JCT～千歳東	5,800	5,200	600	(100%)	1月3日	7,700
3	東北	宮城県	E4 東北道	富谷JCT～大和	33,700	28,400	5,300	(105%)	1月3日	40,200
4		福島県	E4 東北道	二本松～福島松川スマート	38,100	32,800	5,300	(102%)	1月3日	43,900
5		福島県	E6 常磐道	南相馬～南相馬鹿島スマート	13,400	11,700	1,700	(105%)	1月3日	16,400
6		福島県	E49 磐越道	磐梯熱海～猪苗代磐梯高原	15,500	13,900	1,600	(103%)	1月3日	17,900
7	北陸	新潟県	E8 北陸道	親不知～糸魚川	13,000	11,200	1,800	(106%)	12月30日	15,200
8		福井県	E8 北陸道	福井～鯖江	25,300	22,300	3,000	(97%)	12月30日	28,600
9	関東	栃木県	E4 東北道	黒磯板室～那須	38,800	34,600	4,200	(102%)	1月3日	45,400
10		群馬県・新潟県	E17 関越道	水上～湯沢	16,900	15,100	1,800	(84%)	1月2日	23,400
11		茨城県	E6 常磐道	高萩～北茨城	27,800	20,400	7,400	(105%)	1月3日	33,600
12		群馬県	E18 上信越道	松井田妙義～碓氷軽井沢	35,800	32,000	3,800	(101%)	1月3日	41,900
13		神奈川県・千葉県	CA 東京湾アクアライン	川崎浮島JCT～海ほたるPA	59,700	53,800	5,900	(105%)	12月29日	64,200
14		神奈川県	E1 東名	秦野中井～大井松田	124,200	110,500	13,700	(102%)	12月30日	130,900
15		神奈川県・山梨県	E20 中央道	相模湖～上野原	62,300	57,800	4,500	(103%)	12月30日	68,900
16		長野県	E19 中央道	岡谷JCT～伊北	34,000	30,300	3,700	(105%)	1月3日	40,500
17	東海	静岡県	E1 東名	静岡～焼津	45,100	23,400	21,700	(103%)	1月2日	53,600
18		静岡県	E1A 新東名	新静岡～静岡Sスマート	79,400	55,800	23,600	(105%)	1月3日	88,000
19		岐阜県	C3 東海環状道	土岐南多治見～土岐JCT	19,700	18,400	1,300	(103%)	1月3日	25,100
20		岐阜県	E41 東海北陸道	飛騨清見～白川郷	9,000	8,000	1,000	(111%)	12月29日	10,700
21	近畿	滋賀県	E1 名神	彦根～八日市	45,600	38,800	6,800	(96%)	1月2日	50,200
22		福井県	E27 舞鶴若狭道	若狭美浜～若狭三方	6,900	6,300	600	(101%)	12月28日	7,700
23		京都府・大阪府	E1 名神	大山崎JCT～高槻JCT	125,300	111,200	14,100	(103%)	12月26日	133,800
24		滋賀県	E1A 新名神	甲南～信楽	75,400	66,400	9,000	(101%)	12月30日	81,200
25		和歌山県	E42 阪和道	みなべ～南紀田辺	18,700	18,100	600	(102%)	1月2日	22,200
26		兵庫県	E2A 中国道	加西～福崎	23,000	20,600	2,400	(101%)	1月3日	28,200
27		兵庫県	E2 山陽道	加古川北～山陽姫路東	56,200	49,000	7,200	(103%)	12月27日	61,200
28		中国	広島県	E2A 中国道	三次東JCT～三次	9,000	7,800	1,200	(94%)	1月3日
29	岡山県		E73 米子道	久世～湯原	9,000	8,100	900	(84%)	12月30日	12,600
30	広島県		E74 浜田道	千代田JCT～大朝	4,700	4,200	500	(90%)	12月30日	5,900
31	四国	広島県	E2 山陽道	高屋JCT～西条	55,000	47,800	7,200	(98%)	12月27日	63,400
32		徳島県	E32 徳島道	土成～脇町	11,300	10,500	800	(102%)	12月30日	12,800
33		香川県	E11 高松道	さぬき豊中～大野原	32,400	29,500	2,900	(102%)	1月3日	40,000
34	九州	福岡県	E2A 関門道	門司港～門司	50,200	43,700	6,500	(102%)	1月3日	56,900
35		福岡県	E3 九州道	太宰府～筑紫野	104,300	86,300	18,000	(103%)	12月26日	116,800
36		大分県	E34 大分道	九重～湯布院	19,400	17,900	1,500	(102%)	1月3日	22,200
37		熊本県	E3 九州道	菊水～植木	51,300	46,000	5,300	(101%)	1月3日	58,100
38	本四道路	兵庫県・徳島県	E28 神戸淡路鳴門道	淡路島南～鳴門北	43,200	40,300	2,900	(108%)	1月2日	53,800
39		岡山県・香川県	E30 瀬戸中央道	児島～坂出北	32,500	29,600	2,900	(103%)	1月3日	39,500
40		広島県・愛媛県	E76 西瀬戸道	生口島南～大三島	12,800	12,300	500	(98%)	1月2日	15,200
高速道路平均					37,300					

令和7年度 年末年始期間の車種別平均日交通量(令和6年度との比較)

* 交通量は、ETC車以外も含む全車種合計の断面交通量(トラフィックカウンター[道路に備え付けられている交通量(概数)の自動計測装置]等)による速報値を 100 台単位で表示

No	区分	都道府県名	路線名	箇所名	全車			小型車			大型車		
					令和7年度① (台/日) 12月26日(金) ～ 1月4日(日)	令和6年度② (台/日) 12月27日(金) ～ 1月5日(日)	対 令和6年度比 ①/②	令和7年度③ (台/日) 12月26日(金) ～ 1月4日(日)	令和6年度④ (台/日) 12月27日(金) ～ 1月5日(日)	対 令和6年度比 ③/④	令和7年度⑤ (台/日) 12月26日(金) ～ 1月4日(日)	令和6年度⑥ (台/日) 12月27日(金) ～ 1月5日(日)	対 令和6年度比 ⑤/⑥
1	北海道	北海道	E5 道央道	深川～旭川鷹栖	8,400	8,300	101%	7,300	7,300	100%	1,100	1,000	110%
2		北海道	E38 道東道	千歳恵庭JCT～千歳東	5,800	5,800	100%	5,200	5,300	98%	600	500	120%
3	東北	宮城県	E4 東北道	富谷JCT～大和	33,700	32,100	105%	28,400	27,200	104%	5,300	4,900	108%
4		福島県	E4 東北道	二本松～福島松川スマート	38,100	37,200	102%	32,800	32,300	102%	5,300	4,900	108%
5		福島県	E6 常磐道	南相馬～南相馬鹿島スマート	13,400	12,800	105%	11,700	11,300	104%	1,700	1,500	113%
6		福島県	E49 磐越道	磐梯熱海～猪苗代磐梯高原	15,500	15,100	103%	13,900	13,700	101%	1,600	1,400	114%
7	北陸	新潟県	E8 北陸道	親不知～糸魚川	13,000	12,300	106%	11,200	10,700	105%	1,800	1,600	113%
8		福井県	E8 北陸道	福井～鯖江	25,300	26,200	97%	22,300	23,300	96%	3,000	2,900	103%
9	関東	栃木県	E4 東北道	黒磯板室～那須	38,800	38,200	102%	34,600	34,500	100%	4,200	3,700	114%
10		群馬県・新潟県	E17 関越道	水上～湯沢	16,900	20,200	84%	15,100	18,300	83%	1,800	1,900	95%
11		茨城県	E6 常磐道	高萩～北茨城	27,800	26,500	105%	20,400	19,900	103%	7,400	6,600	112%
12		群馬県	E18 上信越道	松井田妙義～碓氷軽井沢	35,800	35,300	101%	32,000	32,100	100%	3,800	3,200	119%
13		神奈川県・千葉県	CA 東京湾アクアライン	川崎浮島JCT～海ほたるPA	59,700	56,900	105%	53,800	51,800	104%	5,900	5,100	116%
14		神奈川県	E1 東名	秦野中井～大井松田	124,200	122,300	102%	110,500	109,600	101%	13,700	12,700	108%
15		神奈川県・山梨県	E20 中央道	相模湖～上野原	62,300	60,600	103%	57,800	56,500	102%	4,500	4,100	110%
16		長野県	E19 中央道	岡谷JCT～伊北	34,000	32,500	105%	30,300	29,100	104%	3,700	3,400	109%
17	東海	静岡県	E1 東名	静岡～焼津	45,100	43,600	103%	23,400	24,700	95%	21,700	18,900	115%
18		静岡県	E1A 新東名	新静岡～静岡SASスマート	79,400	75,900	105%	55,800	57,200	98%	23,600	18,700	126%
19		岐阜県	C3 東海環状道	土岐南多治見～土岐JCT	19,700	19,100	103%	18,400	18,100	102%	1,300	1,000	130%
20		岐阜県	E41 東海北陸道	飛騨清見～白川郷	9,000	8,100	111%	8,000	7,200	111%	1,000	900	111%
21	近畿	滋賀県	E1 名神	彦根～八日市	45,600	47,400	96%	38,800	41,000	95%	6,800	6,400	106%
22		福井県	E27 舞鶴若狭道	若狭美浜～若狭三方	6,900	6,800	101%	6,300	6,200	102%	600	600	100%
23		京都府・大阪府	E1 名神	大山崎JCT～高槻JCT	125,300	121,400	103%	111,200	108,600	102%	14,100	12,800	110%
24		滋賀県	E1A 新名神	甲南～信楽	75,400	74,300	101%	66,400	66,500	100%	9,000	7,800	115%
25		和歌山県	E42 阪和道	みなべ～南紀田辺	18,700	18,400	102%	18,100	17,900	101%	600	500	120%
26		兵庫県	E2A 中国道	加西～福崎	23,000	22,800	101%	20,600	20,500	100%	2,400	2,300	104%
27		兵庫県	E2 山陽道	加古川北～山陽姫路東	56,200	54,700	103%	49,000	48,300	101%	7,200	6,400	113%
28	中国	広島県	E2A 中国道	三次東JCT～三次	9,000	9,600	94%	7,800	8,400	93%	1,200	1,200	100%
29		岡山県	E73 米子道	久世～湯原	9,000	10,700	84%	8,100	9,700	84%	900	1,000	90%
30		広島県	E74 浜田道	千代田JCT～大朝	4,700	5,200	90%	4,200	4,700	89%	500	500	100%
31		広島県	E2 山陽道	高屋JCT～西条	55,000	56,200	98%	47,800	49,700	96%	7,200	6,500	111%
32	四国	徳島県	E32 徳島道	土成～脇町	11,300	11,100	102%	10,500	10,400	101%	800	700	114%
33		香川県	E11 高松道	さぬき豊中～大野原	32,400	31,700	102%	29,500	28,900	102%	2,900	2,800	104%
34	九州	福岡県	E2A 関門道	門司港～門司	50,200	49,300	102%	43,700	43,700	100%	6,500	5,600	116%
35		福岡県	E3 九州道	太宰府～筑紫野	104,300	101,400	103%	86,300	84,200	102%	18,000	17,200	105%
36		大分県	E34 大分道	九重～湯布院	19,400	19,100	102%	17,900	17,800	101%	1,500	1,300	115%
37		熊本県	E3 九州道	菊水～植木	51,300	50,600	101%	46,000	45,700	101%	5,300	4,900	108%
38	本四道路	兵庫県・徳島県	E28 神戸淡路鳴門道	淡路島南～鳴門北	43,200	40,100	108%	40,300	37,500	107%	2,900	2,600	112%
39		岡山県・香川県	E30 瀬戸中央道	児島～坂出北	32,500	31,600	103%	29,600	28,900	102%	2,900	2,700	107%
40		広島県・愛媛県	E76 西瀬戸道	生口島南～大三島	12,800	13,000	98%	12,300	12,500	98%	500	500	100%
高速道路路平均					37,300	36,600	102%	32,200	32,000	101%	5,100	4,600	111%

全国の高速道路の主な区間 - 集計地点

(図の路線名・区間名は、前頁を参照)

